



Münsterland

Lengerich

Freizeit und Erholung im Tecklenburger Land



Willkommen

in Lengerich.

Lengerich – eine blühende Industriekultur in atemberaubender Landschaft!

Herzlich willkommen auf der sonnendurchfluteten Südseite des Teutoburger Waldes! Das Besondere an Lengerich? Ganz einfach: Die Mischung macht's! Frische Wiesen und Felder, tiefgrüne Wälder sowie Weitblicke in das Münsterland und das Osnabrücker Land - dazu attraktive Einkaufs- und Einkehrmöglichkeiten, Historisches zum Bestaunen, Innenstadtfeste und Veranstaltungshöhepunkte, die Kulturliebhaber begeistern.

Lengerich hat für jeden etwas zu bieten. Landschaftlich ist vom Höhenzug des Teutoburger Waldes mit seinen Hügeln und Tälern bis in die flache Parklandschaft des Münsterlandes mit den Seen und Wallhecken alles dabei. Ob Wandern, Pilgern, Radfahren, Nordic Walking oder ganz einfach Landschaft und Kultur genießen und die Seele baumeln lassen - gestalten Sie Ihren Urlaub ganz individuell!

Inhaltsverzeichnis

Seite 4-7	Wandererlebnisse im Teutoburger Wald
Seite 8-11	Radelgenuss im Münsterland
Seite 11	SEGWAY-Touren und Reitvergnügen
Seite 12-13	Kultur und Geschichte
Seite 14-15	Veranstaltungen und kulturelle Angebote
Seite 16-17	Freizeitangebote für Groß und Klein
Seite 18-19	Zu Gast bei Freunden - Gastgeber in Lengerich
Seite 20-21	Ausflugsziele rund um Lengerich
Seite 22	Adressen von A bis Z (Auszug)
Seite 23	Anfahrt · Impressum




**Wir wünschen Ihnen
einen schönen Aufenthalt
in Lengerich!**

Tourist-Information Lengerich

Rathausplatz 1
49525 Lengerich
Telefon: 054 81/8 24 22
Telefax: 054 81/78 80
tourist-information@lengerich.de
www.lengerich.de

Öffnungszeiten:

dienstags bis donnerstags:
09.30-13.00 Uhr + 13.30-17.00 Uhr
freitags: 09.30-13.00 Uhr
samstags: 10.00-12.00 Uhr





Naturgenuss.

Wandern und Nordic Walking.

Wandererlebnisse im Teutoburger Wald

Auf schmalen Pfaden entlang saftiggrüner Wiesen und durch kühle Wälder entdeckt der Wanderer in Lengerich so manche Blütenpracht. Der Höhenzug des Teutoburger Waldes lädt zu abwechslungsreichen Wanderungen ein. Hier erwarten Sie atemberaubende Weitblicke und eine facettenreiche Landschaft. Doch nicht nur die Wanderung über Berg und Tal, auch die flache münsterländische Parklandschaft am Fuße des Teutoburger Waldes hat ihre besonderen Reize.

Charakteristische Wallhecken, stille Seen und verträumte Fachwerkhöfe begleiten Ihren Weg. Lengerich ist ein Knotenpunkt im Münsterland, an dem sich mehrere Themen- und Fernwanderwege begegnen. Angebunden an das Bahnnetz und den regionalen Busverkehr bietet sich Lengerich als Ausgangspunkt für individuelle Touren an. Ob Genusswandern, Tagestour oder Mehrtagesetappen, das Team der Tourist-Information Lengerich steht Ihnen bei der Planung Ihrer Wanderung gerne mit Rat und Tat zur Seite.



Hermannsweg - Qualitätsweg „Wanderbares Deutschland“

Der 156 Kilometer lange Hermannsweg gehört als Mitglied der Top Trails of Germany zu den zehn attraktivsten Fernwanderwegen Deutschlands. Vom westfälischen Rheine bis zum Velmerstot, einer Felsengruppe im lippischen Horn-Bad Meinberg, verläuft der Höhenweg weitgehend über den Kamm des Teutoburger Waldes. Reisen Sie bequem mit der Bahn

an und starten Sie Ihre Wanderung direkt ab dem Lengericher Bahnhof. Ein Zugangsweg leitet Sie ganz einfach auf den beliebten Hermannsweg. Den Tourenplaner zum Weg mit Informationen zu den Etappen, Höhenprofilen und erlebnisreichen Tagestourvorschlägen bekommen Sie kostenlos in der Tourist-Information Lengerich.

Weitere Infos:

www.hermannshoehen.de



Jakobsweg



Lengerich war einst ein viel besuchter Wallfahrtsort. Und auch ein Stück des bekanntesten, internationalen Pilgerwegs, des Jakobswegs, der zum Grab des Apostels Jakobus im spanischen Santiago de Compostela führt, verläuft durch Lengerich. Vom Dom in Osnabrück führt die 205 Kilometer lange Strecke über den Teutoburger Wald, durch Lengerich nach Münster und weiter in Richtung Wuppertal. Der Wegeverlauf markiert die alte Fernhandelsstraße von Lübeck nach Köln.

Weitere Infos:

<http://www.lwl.org/LWL/Kultur/jakobspilger/routen/ab-osnabrueck-weg-1>



Tecklenburger Land - Rundweg

Erleben Sie das Tecklenburger Land auf Schusters Rappen. Der 136 Kilometer lange Rundweg lässt sich gut in mehrere Etappen einteilen. Bergige wie auch flache Abschnitte kennzeichnen den Weg durch die Orte des Tecklenburger Landes. Markiert ist der Weg mit einem geschwungenen, weißen "t" auf schwarzem Grund.

Weitere Infos:

www.tecklenburger-land-tourismus.de



Unser besonderer Tipp:

Teuto-Schleifen - Premiumwanderwege im Tecklenburger Land

Neu ab 2014

Qualität - diese steht beim Wandern im Münsterland ganz oben. Mit dem Hermannsweg als Qualitätsweg „Wanderbares Deutschland“ verläuft ein echter Schatz durch unsere Ferienregion. Ab 2014 kommen Wanderfreunde im Tecklenburger Land in einen ganz besonderen Genuss. Die „Teuto-Schleifen“ am Hermanns-

weg sorgen für noch mehr Abwechslung auf hohem Niveau, denn sie werden als erste Premiumwege in Norddeutschland mit dem Deutschen Wandersiegel ausgezeichnet. Die Rundwanderwege zwischen 6,5 und 20 Kilometern Länge versprechen außergewöhnliche Wandererlebnisse in schönster Natur.

Weitere Infos:

www.tecklenburger-land-tourismus.de



Hauptwanderwege des Westfälischen Heimatbundes

Auf Ihren Wanderungen durch Lengerich werden Ihnen einige X-Wege begegnen. Diese Wege werden vom Westfälischen Heimatbund betreut und sind mit einem weißen Kreuz auf schwarzem Grund markiert. Mit zahlreichen Wegekreuzungen und

Verbindungswegen bilden die X-Wege eine gute Grundlage für Ihre Wanderung in Lengerich.

Weitere Infos:

<http://www.lwl.org/LWL/Kultur/whb/wanderwege/hauptwanderwege>



X 1648

Westfälischer-Friede-Weg

Dieser Weg ist ein besonderer X-Weg. Thematisch greift er den Westfälischen Frieden auf, der nach Verhandlungen in Münster und Osnabrück im Jahr 1648 besiegelt wurde. Der X 1648 führt entlang der alten Wege des Friedensreiters und endet im Friedenssaal des historischen Rathauses in Osnabrück. Auf der 73 Kilometer langen Strecke von Münster nach Osnabrück quert der Wanderweg aus der flachen münsterländischen Parklandschaft kommend den Höhenzug des Teutoburger Waldes in Lengerich und führt weiter ins bergige Osnabrücker Land.

X15

Der X 15 ist 118 Kilometer lang und verbindet die Städte Osnabrück und Hamm. Der Weg startet in Osnabrück,

führt durch Berg und Tal und quert in Lengerich den Teutoburger Wald. In der Stadt angekommen, bietet sich eine gemütliche Einkehr an. Weiter in Richtung Haus Vortlage und Kattenvenne führt der Weg durch das flache Münsterland bis nach Bad Hamm, einem Teil von Hamm, der bis 1955 Kurort war.

X18

Von Rheine durch das Tecklenburger Land bis nach Lienen führt dieser 114 Kilometer lange Weg. In Lengerich läuft er über den Kamm des Teutoburger Waldes und vorbei am sogenannten Lengericher Canyon, einem ehemaligen Kalksteinbruch, den die Natur zurückerobert hat. Von zwei neu angelegten Plattformen aus haben Sie die Gelegenheit das empfindliche Naturschutzgebiet mit dem strahlend blauen Wasser zu genießen.

Unser besonderer Tipp:

Naturpark TERRA.vita - UNESCO Geopark mit Erlebnisgarantie

300 Millionen Jahre Erdgeschichte einfach zu Fuß oder mit dem Rad entdecken? Kein Problem! Der Naturpark TERRA.vita hat sich den Themen Geologie und Erdgeschichte verschrieben und bietet naturverträgliche Landschaftserlebnisse. Den Veranstaltungskalender mit zahlreichen Angeboten und weitere Informationsmaterialien des Naturparks gibt es in der Tourist-Information Lengerich.

Weitere Infos:

www.naturpark-terravita.de



Auf kleinen Spazierwegen Lengerich erkunden

Vier ehrenamtlich gepflegte Rundwanderwege von fünf bis 18 Kilometern Länge führen durch Lengerich. Besonderes Highlight auf einigen dieser Strecken ist der ehemalige Steinbruch „Canyon“ mit den zwei Aussichtsplattformen. Diese Wege lassen sich gut miteinander und auch mit den üb-

rigen Wanderwegen kombinieren. So lässt sich Ihr kleiner Spaziergang oder auch Ihre größere Wanderung noch vielfältiger gestalten. Die Wege sind mit weißer Ziffer auf grünem Grund gekennzeichnet. Alle vier Wege starten an dem Wanderparkplatz an der Bergstraße.

Rundwanderweg am Dyckerhoffsteinbruch

1 BUZZ Einem besonderen Landschaftsgenuss bietet der acht Kilometer lange Rundwanderweg um den noch aktiven Steinbruch der Dyckerhoff AG mit seinen zwei Aussichtsplattformen. Zu den Themen Erdgeschichte, spezialisierte Tiere und Pflanzen, Naturschutz und Landschaftspflege gibt die Begleitbroschüre einen Einblick. Den Einstieg in den Weg finden Sie vom Parkplatz an der Lienener Straße/ Ecke Schollbrucher Weg aus.

Auf die Stöcke, fertig, los! Nordic Walking in Lengerich

Nordic Walking pur kann man von Lengerich aus genießen: drei Runden, die dem Walker Kulturelles und Sportliches zugleich anbieten. Das Naturschutzgebiet am „Canyon“, traumhafte Aussichtspunkte und tolle



Bergauf-Bergabpassagen lassen das Nordic Walking-Herz höher schlagen. Bei den Routen von 4,4 bis 12,5 Kilometern Länge ist für jeden Konditionstyp die passende Strecke dabei. Alle Routen starten am Wanderparkplatz an der Bergstraße und lassen sich auch gut miteinander kombinieren. Die Wegeverläufe finden Sie im Internet unter www.tecklenburgerland-tourismus.de. Den Nordic Walking-Pocketguide erhalten Sie in der Tourist-Information Lengerich.

Unser besonderer Tipp:

Der Wanderroutenplaner NRW

Ganz einfach lässt sich Ihre Wanderung mit dem Wanderroutenplaner NRW schon vorab planen. Unter www.wanderroutenplaner.nrw.de findet sich eine interaktive Wanderkarte, in der neben den Wanderrouten auch sehenswerte Orte, touristische Einrichtungen, Park- und Rastplätze wie auch Bus- und Bahnhaltestellen angezeigt werden. Einfach Wandertour planen, ausdrucken oder herunterladen, fertig. Die Streckenlänge, das Höhenprofil und die Dauer der Wanderung ermittelt das Programm automatisch. Für GPS-fähige Geräte lassen sich sogar GPS-Tracks herunterladen.





Freizeitaktivitäten.

Radfahren und Reiten.

Radelgenuss im Münsterland

Gemütliche Spazierfahrten durch das grüne Flachland oder sportliche Touren mit ambitionierten Anstiegen und rasanten Abfahrten durch den Teutoburger Wald - auch das bietet Lengerich. The-

menrouten und Tourenvorschläge lassen das Radlerherz höher schlagen und bieten Abwechslung für jeden Geschmack. In der Tourist-Information Lengerich erhalten Sie diverse Radtouren-Vorschläge.

Radwegesystem Münsterland - Bei uns gehen Sie nicht verloren

Das Münsterland ist ein Radlerparadies: überwiegend flache Landschaften, zahlreiche gut ausgebaute Radwege und viel zu sehen! Das Radwegesystem im Münsterland, ein durchdachtes und einheitlich beschildertes Wegenetz, leitet Sie sicher zu Ihrem Ziel. Jeder Rundkurs dieses Wegenetzes, auch Wabe genannt, ist ein Tourenvorschlag von 10 bis 40 Kilometern Länge und ist mit einer Nummer versehen. Diese Wabennummern bilden den Kern des Beschilderungssystems. Jeder Radweg verläuft entlang von Wabengrenzen und wird somit durch zwei Nummern bezeichnet.

Weitere Infos:
www.radregion-muensterland.de



Erklärung Wegweiser

Ziel mit km-Angabe



Nr. der Waben bzw. Rundkurse
Piktogramme für Themenrouten



Zwischenwegweiser sorgen für eine sichere Orientierung und leiten entlang von längeren Strecken von Pfeilwegweiser zu Pfeilwegweiser.

100 Schlösser Route

Als Königin der Radrouten im Münsterland bezeichnet, bietet die 100 Schlösser Route auf etwa 960 Kilometern Länge Ritterromantik, wun-

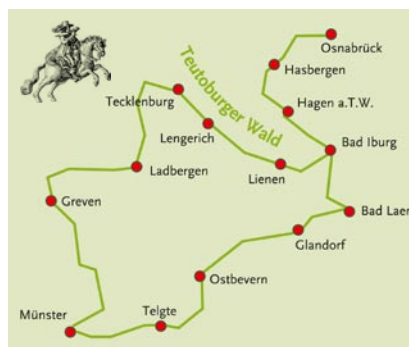
derschöne Natur und münsterländische Gastfreundschaft. Der 305 Kilometer lange Nordkurs führt von Tecklenburg kommend durch die Innenstadt, an Haus Vortlage und der Knemühle vorbei und über den Teutoburger Wald in Richtung Lienen.



Weitere Infos:
www.100-schloesser-route.de



Friedensroute



Entdecken Sie auf den Spuren des Friedensreiters das Münsterland und das Osnabrücker Land. Thematisch an den „Westfälischen Frieden“ angelehnt, entdeckt der Radler entlang der Strecke zahlreiche Zeugnisse der Zeit um 1648. Die 170 Kilometer lange Radrundtour zwischen den Friedensstädten Münster und Osnabrück lässt

sich dank der guten Bahnanbindung in bequemen Tagesetappen erfahren.

Weitere Infos:
www.friedensroute.de



Radweg Historische Stadtkerne

Auf der Strecke zwischen den beiden historischen Stadtkernen Tecklenburg und Rheda-Wiedenbrück durchquert die beliebte, etwa 300 Kilometer lange Radroute den hügeligen Norden von Lengerich. Interessante Besichtigungsmöglichkeiten werden geschichtlich begeisterten Radlern entlang der Strecke geboten.

Sagenroute



Hexen, Geister, Mythen und Geschichten begleiten Sie entlang der Sagenroute durch das Tecklenburger Land. In Lengerich begegnet dem Radler beispielsweise das Torhaus Römer, das eine bewegte Vergangenheit aufweist und dessen Namensgebung im Dunkeln liegt.

NaTourismusrouten



Die Naturschönheiten im Tecklenburger Land erleben Sie entlang der NaTourismusrouten. Von Lengerich aus lassen sich zwei der insgesamt sechs Rundkurse erfahren. Die 28 Kilometer lange Waldroute führt in Richtung Tecklenburg und ist vom Höhenprofil her etwas anspruchsvoller. Die 35 Kilometer lange Heckenroute in Richtung Lienen verläuft dagegen durch eine recht flache Landschaft. Die Begleithefte zu den Touren erhalten Sie in der Tourist-Information Lengerich.

TERRA.trail - Tour 11 „Klippen, Kalk und kleine Überraschungen“

Eine der Abenteuer Routen des Naturparks TERRA.vita führt durch den Teutoburger Wald. Auf der 43 Kilometer langen Radstrecke von Hörstel nach Lienen werden Sie sportlich gefordert und entdecken nebenbei Hinweise auf ökologische und geologische Besonderheiten des Naturparks.

Weitere Infos:
www.naturpark-terravita.de



Unser besonderer Tipp:

Kirchwege - Kirchräume

Ein besonderer Genuss für Kirchenliebhaber wird Ihnen im Tecklenburger Land geboten. Ausgesucht schöne, familienfreundliche Routen führen von Kirche zu Kirche. Nehmen Sie

sich Zeit und lassen Sie jede der fünf Lengericher Kirchen in ihrer Einzigartigkeit und Spiritualität auf sich wirken.

Weitere Infos:
www.kirchwege.de



E-Bike-Routen im Tecklenburger Land - Radfahren leicht gemacht

Die facettenreiche Landschaft des Tecklenburger Landes besticht besonders durch das hügelige Relief - für Radler manchmal eine Herausforderung. Erleben Sie diese Landschaft mit den phantastischen Weitblicken ganz entspannt bei einer genussvollen Radtour mit dem E-Bike. Zwei der insgesamt fünf Routenvorschläge für E-Bikes lassen sich von Lengerich aus starten. Die Tourenkarte „E-Bikes im Tecklenburger Land“ ist

in der Tourist-Information Lengerich erhältlich.

Lengerich per Rad entdecken

Kleine Spazierfahrten durch Lengerich bieten die vier ausgeschilderten, örtlichen Radrundwege. Die Touren sind zwischen 13 und 20 Kilometer lang und mit einem „F“ und einer Nummer markiert. Besonders beliebt ist die Lengericher Seen-Route, die jedoch nicht ausgeschildert ist. Die 33 Kilometer lange Tour führt Sie an die Ufer des Niedermarker-, Bagger-, Buddenkuhl- und Sonnenhügelsees.

Unser besonderer Tipp:

Der Radroutenplaner NRW

Ebenso wie der Wanderroutenplaner ist der Radroutenplaner ein erstklassiges Instrument um eine individuelle Tour zu planen. Einfach Start- und Zielpunkt unter www.radroutenplaner.nrw.de eingeben und schon berechnet Ihnen der Routenplaner die Strecke. Jetzt nur noch Tour und Zusatzinformation ausdrucken und schon kann es losgehen.



Fahrradvermietung und -service in Lengerich

Institution	Adresse		E-Mail	Telefon	
Fahrradvermietung Firma Schröer	Zur Sandgrube 21	49525 Lengerich	info@schroeer- lengerich.de	Tel.: 0 54 81 / 9 44 00	
Velo Garten	Tecklenburger Str. 15	49525 Lengerich	velogarten@ osnanet.de	Tel.: 0 54 81 / 99 71 07	
Hotel Zur Mühle	Tecklenburger Str. 29	49525 Lengerich	info@hotel- lengerich.de	Tel.: 0 54 81 / 9 44 70	

Fahrradvermietung	Kindersitz	Pannenhilfe
Reparaturdienst	Kinderräder	Pedelecs/E-Bikes
Pannenhilfe am Ort		

Ladestationen für E-Bikes

Tourist-Information	Rathausplatz	49525 Lengerich
Hotel Zur Mühle	Tecklenburger Str. 29	49525 Lengerich

Ausführliche und aktuelle Infos, Preise, Anzahl von Rädern etc. zum Fahrradservice im Münsterland finden Sie im Internet unter: www.radregion-muensterland.de

Neu: SEGWAY-Touren



Eine Fahrt mit dem SEGWAY durch Lengerich ist garantiert ein Erlebnis, das Sie nicht vergessen werden! Der

wendige SEGWAY fährt bis zu 20 km/h und wird allein durch Körperverlagerung beschleunigt bzw. abgebremst. Sicherheit steht dabei ganz oben! Daher gibt es am Startpunkt zunächst eine sorgfältige Sicherheitseinweisung. Im Anschluss geht es dann mit dem SEGWAY auf die 18 Kilometer lange Reise rund um Lengerich. Die Fahrtzeit beträgt zwei Stunden. Auf der Tour werden Sie von einem kompetenten Tourguide begleitet. Anmeldung und Information in der Tourist-Information Lengerich.

Folgende Voraussetzungen gelten für die Teilnahme an einer geführten SEGWAY-Tour durch Lengerich:

- Mindestalter: 15 Jahre
- min. 45 kg Körpergewicht
- max. 118 kg Körpergewicht
- Mindestanforderung: Mofa-Prüfbescheinigung oder Fahrerlaubnis (kein Fahrverbot, kein Fahrerlaubnissentzug)
- keine gesundheitlichen Einschränkungen (Fahrtauglichkeit)
- Haftungsausschlussklärung

Auf dem Rücken der Pferde...

Besondere Bedeutung hat das Münsterland als Pferdereion. Ausgezeichnet von der Deutschen Reiterlichen Vereinigung als „Pferdefreundliche Region“ bietet es zahlreiche Möglichkeiten und Veranstaltungen für Pferdefreunde. Hoch zu Ross erkunden Sie die Landschaft auf ausgewiesenen Reitwegen. Auf dem Abschnitt von Rheine nach Lienen durchstreifen Sie auch Lengerich. Einkehrmöglichkeiten, Pensionsbetriebe und Fachpersonal vor Ort runden das Angebot ab.

Weitere Infos:

www.pferdereion-muensterland.de





Kulturerlebnis.

Sehenswertes und Stadtgeschichte.

Kultur und Geschichte

Lengerich kann auf eine interessante Entstehungsgeschichte zurückblicken. Von Beginn an ist Lengerich durch Handel und Gewerbe geprägt. Heute haben sich weltweit erfolgreich agierende Betriebe angesiedelt. So entstand eine Kulturlandschaft mit besonderen Reizen. Stillgelegte Kalksteinbrüche wurden der Natur überlassen und beeindruckten am Höhenzug des Teutoburger Waldes durch einen Blick in die geologische Entstehungsgeschichte der Region. Besondere Tier- und Pflanzenspezialisten haben sich dort über die Jahre angesiedelt.

Lengerich entstand an einem wichtigen Knotenpunkt. Hier kreuzten sich der Deetweg am Fuße des Teutoburger Waldes und die Verbindungsstraße zwischen Münster und Osnabrück. An dieser wichtigen und gut frequentierten Wegekreuzung ließen sich erste Händler und Handwerker nieder. Später wurden hier ein Marktplatz und eine Kirche errichtet und Lengerich wurde über mehr als zwei Jahrhunderte hinweg zum Wallfahrtsort. Mit dem Bau der Eisenbahn 1870 entwickelte sich der Ort im Rahmen der Industrialisierung rasant weiter. Noch heute finden sich Zeitzeugen dieser interessanten Stadtgeschichte.

Sehenswerte Highlights mit Vergantheit

Torhaus Römer: seit dem 13. Jahrhundert Tordurchgang zum Kirchhof und in den folgenden Jahrhunderten aus- und umgebaut und vielseitig genutzt.

Evangelische Stadtkirche: spätgotische Hallenkirche um 1497 und ehemals Wallfahrtskirche St. Margareta.

Altes Rathaus: wurde 1897 errichtet und beherbergt heute Tourist-Information, Stadtbücherei und Stadtarchiv.

Gempt-Halle mit Wasserbehälter-schornstein: Gebäude der ehemaligen Drahtseilfabrik J.H. Gempt, seit 2004 multifunktionale Veranstaltungshalle und soziokulturelles Zentrum Lengerichs.



Natürlich gibt es noch mehr Spannendes in Lengerich zu entdecken. Mit der Broschüre „Sehenswürdigkeitenführer“ können Sie auf eigene Faust die besonderen Gebäude und Plätze in Lengerich erkunden und viel Wissenswertes erfahren. Oder ist Ihnen eine geführte Tour durch Lengerich lieber? Kein Problem! Informationen hierzu erhalten Sie in der Tourist-Information Lengerich.

ALVA-Skulpturenpark mit Jones-Garten



Am Fuße des Teutoburger Waldes, zwischen den beiden Lengericher Kliniken, kommen Kunstliebhaber auf ihre Kosten. Eingebunden in eine reizvolle Parkanlage werden Skulpturen unterschiedlicher Künstler präsentiert. Ein landschaftlich reizvoller Rundweg verbindet die Kunstobjekte. Mit dem Jones-Garten entstand eine Garten-oase mitten in der Natur. Ein kleiner Aussichtsturm ermöglicht eine herrliche Aussicht über Lengerich. Ende 2013 beginnt die Umsetzung des Nestprojektes „Grüner Raum“ des bekannten Künstlers Andreas Hetfeld. Das Gelände ist für Besucher ganzjährig geöffnet.



Unser besonderer Tipp

Museen in Lengerich - Reisen in längst vergangene Zeiten

Heimathaus „Haus Beccard“

Das Heimathaus ist eines der ältesten Gebäude in Lengerich. Das für die Region typische Ackerbürgerhaus wurde etwa Mitte des 17. Jahrhunderts erbaut. Seine heutige Gestalt besitzt es seit der ersten Hälfte des 19. Jahrhunderts. Das Heimathaus beherbergt heute den Heimatverein Lengerich und dessen Exponate zur Orts- und Regionalgeschichte.

Besichtigung auf Anfrage

Weitere Infos:
www.heimatverein-lengerich.de



Westfälisches Feldbahnmuseum Lengerich

Dieses Museum „zum Anfassen“ erhält, restauriert und präsentiert Feldbahnen, die zum Transport abgebauter Bodenschätze dienten. Öffnungszeiten: vom 15. Mai bis 15. Oktober, sonntags 11-12 Uhr, donnerstags ab 19 Uhr

Weitere Infos:
www.eisenbahnfreunde-lengerich.de





Feste feiern.

Veranstaltungen und Kultur.

Veranstaltungen und kulturelle Angebote

Bummeln Sie über einen unserer zahlreichen Innenstadtmärkte! Oder feiern Sie mit beim traditionellen Brunnenfest mit mehreren Musikbühnen. Wer es etwas ruhiger mag, findet bei Musikkonzerten in

der Evangelischen Stadtkirche, beim Theater in der Klinik oder bei Lesungen des Kulturforums das passende Angebot. Und für die kleinen Besucher gibt es immer wieder Highlights mit Spaßgarantie.

Gempt-Halle - Herzstück der Kultur

Kulturelles Zentrum Lengerichs ist seit 2004 die Gempt-Halle in der Innenstadt. Als umgebaute Fabrikhalle bietet die Gempt-Halle einen multifunktionalen Veranstaltungsraum für zahlreiche unterschiedliche Veranstaltungen und Feste. Kunsthandwerkermarkt, Messen, Konzerte, Kinderveranstaltungen aber auch private Feiern finden in der Halle statt.

Das abwechslungsreiche Programm finden Sie im Internet unter www.gempt-halle.de



Theater, Musik, Lesungen und mehr

Unterschiedliche Einrichtungen haben sich dem kulturellen Angebot in Lengerich verschrieben. So stellt das



Kulturforum, eine Stiftung der Stadtsparkasse Lengerich, in jedem Jahr ein attraktives und abwechslungsreiches Programm zusammen. Von Lesungen und Vorträgen über Marionettentheater für Erwachsene bis hin zu Musikkonzerten und Kinderveranstaltungen ist für jeden Geschmack etwas dabei. Liebhaber von klassischer Musik kommen regelmäßig in der Evangelischen Stadtkirche auf ihre Kosten. Die Veranstaltungsprogramme sind in der Tourist-Information Lengerich erhältlich.

Unser besonderer Tipp

Theater in der Klinik

Das „ThiK“ ist 1976 aus dem Amateurtheater der Theatergruppe des Hannah-Arendt-Gymnasiums hervorgegangen. Seit vielen Jahren führt die Theatergruppe zusammen mit Ehemaligen der Schule traditionell ein Silvesterstück im Festsaal der LWL-Klinik auf. Pro Saison werden zudem ein bis zwei weitere Produktionen gespielt.

Weitere Infos: www.theaterinderklinik.de



Märkte und Feste in der Innenstadt

Veranstaltung	Beschreibung	Termin	Informationen
Frühjahrsmarkt	Innenstadtmarkt mit Kirmes, großem Automarkt, Immobilien und Fahrrad- und Freizeitmesse. Verkaufsoffener Sonntag.	alljährlich im April	www.werbegemeinschaft-lengerich.de
Maibaumrichten	Traditionsveranstaltung auf dem Rathausplatz mit Rahmenprogramm.	alljährlich im April	www.offensive-lengerich.de
Holländischer Markt	Innenstadtmarkt mit holländischen Spezialitäten wie Lakritze, Käse, Blumen und mehr. Verkaufsoffener Sonntag.	alljährlich im Mai	www.werbegemeinschaft-lengerich.de
Gartentage/ Jazzpicknick	Veranstaltungen im Innenhof der LWL-Klinik: Picknick mit englischem Flair und Jazz-Musik oder Landpartie zum Thema Garten und Freizeit.	jährlich im Wechsel	www.offensive-lengerich.de
Brunnenfest	Innenstadtfest mit wechselnden Live-Acts, Sport- und Tanzvorführungen sowie Bands der Spitzenklasse auf vier Bühnen.	jeden 3. Samstag im Juni	www.brunnenfest-lengerich.de
Schaftag	Aktionstag mit der ANTL-Schafherde, umfangreichem, naturnahem Programm für Kinder und Erwachsene und Köstlichkeiten aus der Region.	alljährlich im September	www.offensive-lengerich.de
Römermarkt	Innenstadtmarkt mit Kunsthandwerk, Aktionen, Essen und Trinken. Verkaufsoffener Sonntag.	jeden 2. Sonntag im Oktober	www.werbegemeinschaft-lengerich.de
Krippenmarkt	Weihnachtlicher Budenzauber rund um die Ev. Stadtkirche mit Krippenausstellung in der Stadtkirche. Verkaufsoffener Sonntag.	alljährlich am 1. Adventwochenende	www.werbegemeinschaft-lengerich.de
Wochenmarkt	Buntes Markttreiben auf dem Parkplatz an der Alwin-Klein-Straße.	mittwochs und samstags, vormittags	



Familienbande.

Aktivitäten und Ausflugsziele.

Freizeitangebote für Groß und Klein

Zahlreiche Freizeitangebote machen aus einem Besuch in Lengerich einen Abenteuerurlaub für Kinder. Ob Badesee, Generationenpark oder Dampf-

lokkfahrten - hier lassen sich spannende Unternehmungen machen. Genießen Sie einen entspannten Familienurlaub in Lengerich.

Wasser und Wellen



Das Hallen- und Freibad in Lengerich bietet Badespaß das ganze Jahr über. Sprungturm und Schwallwaserdusche im Hallenbad sowie Breitwandrutsche im Freibad und vieles mehr begeistern Groß und Klein. Im Sommer laden Badeseen wie der Sonnenhügelsee, die Buddenkuhle und der Teutoburger Wald-See zu einem Familienausflug ein. Wagen Sie einen Sprung ins kühle Nass!

Weitere Infos:
www.baeder-online.de



Dampflokfahrten mit dem Teuto-Express



Mit Dampf durchs Tecklenburger Land befördern Sie die alten Dampflokomotiven des Vereins Eisenbahn-Tradition e.V.. An bestimmten Terminen im Jahr fahren Dampflok-Begeisterte mit Teuto-Express, Pingel-Anton und Co. durch die Region. Machen Sie eine Zeitreise und genie-

ßen Sie die Landschaft, an der Sie vorbeidampfen.

Weitere Infos:
www.eisenbahn-tradition.de



Generationenpark Gempt

Mit Oma und Opa auf den Spielplatz gehen - für viele Kinder das Größte! In Lengerich haben jetzt Besucher allen Alters die Gelegenheit Spiel und Spaß zu genießen. Spiel- und Bewegungsgeräte für Jung und Alt, ein Bouleplatz und ein Aktionsfeld sowie Ruhezonen und Sitzmöglichkeiten erwarten Sie im Generationenpark direkt an der Gempt-Halle.

Weitere Infos:
<http://www.offensive-lengerich-ev.de/projekte/generationenpark-gempt.html>



Ausflugsziele für Kinder

- **Kletterwald Ibbenbüren:**
www.kletterwald-ibbenbueren.de
- **Sommerrodelbahn und Märchenwald Ibbenbüren:**
www.sommerrodelbahn.de
- **Aaseebad Ibbenbüren:**
www.aaseebad-ibbenbueren.de
- **Barfußpark Lienen:**
www.barfusspark-lienen.de
- **Naturzoo Rheine:**
www.naturzoo.de

- **Zoo Osnabrück:**
www.zoo-osnabrueck.de
- **Allwetterzoo Münster:**
www.allwetterzoo.de
- **Indoor-Spielparadies am Hertasee:**
www.spielparadies-am-hertha-see.de
- **Spielparadies Ballorig Bad Iburg:**
www.ballorig.de



Unser besonderer Tipp:

Megalithgrab in Wechte

Für den einen sind es einfach große Steine - für den Abenteuerer aber riesengroße Zähne. Und wer genau hinsieht, entdeckt die interessante Geschichte dieser

beeindruckenden Anlage. Das 4.500 Jahre alte Hünengrab in Wechte spiegelt die Begräbniskultur der jüngeren Steinzeit wieder. Das Grab wurde 1927 entdeckt und teilrekonstruiert.



Wohlfühlplätze.
Gastgeber und Camping.

Zu Gast bei Freunden - Gastgeber in Lengerich

Die Stadt Lengerich mit ihren zahlreichen Angeboten für Urlauber und Gäste bietet eine Fülle an Einkehr- und Übernachtungsmöglichkeiten. Lauschige Biergärten und Gaststätten bereichern jede Tour durch die wunderschöne Natur. Bei einem Bummel durch die Innenstadt laden Restaurants,

Cafés und Eisdielen zu einer gemütlichen Rast ein. Genießen Sie Ihren Urlaub in Lengerich und buchen Sie eine passende Unterkunft für Ihre Ansprüche. Ob Hotel, Ferienwohnung oder Campingplatz - in Lengerich finden Sie die richtige Bleibe!

Information und Buchung

In unserem aktuellen Gastgeberverzeichnis sind alle Hotels, Ferienwohnungen, Privatzimmer und Campingplätze in Lengerich eingetragen, bei denen Sie herzlich willkommen sind. Dort finden Sie viele Details zu den einzelnen Unterkünften sowie die aktuellen Übernachtungspreise. Sollte Ihnen die Wahl dennoch schwer fallen, rufen Sie einfach in der Tourist-Information Lengerich an. Dort steht man Ihnen gerne mit Rat und Tat zur Seite!

Weitere Infos:

www.lengerich.de



Camping und Caravaning

Das Münsterland ist Camping-Land. Mit zahlreichen Campingplätzen und Wohnmobilstellplätzen bietet das Münsterland dem Gast zahlreiche Möglichkeiten seine Zelte aufzuschlagen. In Lengerich bzw. direkt an Lengerich angrenzend gibt es vier Campingplätze, die alle an Badeseen gelegen sind:

- **Campingplatz „Auf dem Sonnenhügel“:**
www.sonnenhuegel-camping.de
- **Camping Lengerich - Sonnenhügel am See:**
www.camping-lengerich.de
- **Campingplatz Teutoburger Waldsee:**
www.teutoburger-waldsee.de

- **Regenbogen Camp Ladbergen:**
www.regenbogen-camp.de

Der Weg ist das Ziel - Pilgerunterkünfte

Speziell für Pilger bieten einige Hotels reduzierte Übernachtungspreise an. Außerdem gibt es einfache Herbergen, die gerne Wanderern auf dem Jakobsweg einen Schlafplatz für wenig Geld anbieten. In Lengerich werden folgende Übernachtungsmöglichkeiten für Pilger angeboten:

- **Hotel „Zur Mühle“:**
Telefon 05481-94470
- **Hotel „Haus Werlemann“:**
Telefon 05481-93840
- **CVJM-Haus:**
Telefon 05481-81795
- **Pfarrhaus St. Margareta:**
Telefon: 05481-846159-0 oder -2

Unser besonderer Tipp:

Wohnmobil-Stellplatz am Hallen- und Freibad

Sie mögen es unkompliziert und sind mit Ihrem Wohnmobil völlig autark? Dann bietet Ihnen der Parkplatz am Hallen- und Freibad in Lengerich eine einfache Stellmöglichkeit. In direkter Anbindung zur Innenstadt, mit kurzen Wegen bis in das Umland, bietet der Parkplatz ausreichend Stellmöglichkeit für bis zu zwölf Wohnmobile. Wohnmobilisten können den Stellplatz kostenfrei nutzen. Ver- und Entsorgungsmöglichkeiten sind nicht vorhanden.





Ausflugsziele.

Sehenswertes und Erlebnisse.

Ausflugsziele rund um Lengerich

Lengerich ist Ihnen nicht genug? Kein Problem! Als Ausgangspunkt für eine Entdeckertour durch das Münsterland oder das Osnabrücker Land bietet sich Lengerich aufgrund der zentralen Lage an. Eine di-

rekte Bahnverbindung zu den Städten Münster und Osnabrück vom Lengericher Bahnhof aus und ein gut ausgebautes Busverkehrsnetz machen einen Ausflug ins Umland zu einem Genuss.

Friedensstadt Osnabrück

Lediglich 20 Auto-Kilometer oder 15 Bahn-Minuten von Lengerich entfernt, lädt die Stadt Osnabrück zum Bummeln ein. Erstklassige Museen wie das Felix-Nussbaum-Haus, Innenstadtfestе und kulturelle Veranstaltungen, Sehenswertes und Genussvolles sind Bestandteile des reichen Kultur- und Freizeitangebotes. Besonderes Flair bietet am Samstagvormittag der Wochenmarkt am Dom.

Weitere Infos:
www.osnabrueck.de



Stadt Münster



Nur wenig weiter von Lengerich entfernt als Osnabrück lädt Münster zu einer Entdeckertour ein. Zahlreiche Sehenswürdigkeiten und kulturelle Angebote sowie das typisch westfälische Flair locken vor allem am Wochenende viele Besucher nach Münster. Der Charme der Innenstadt mit der bemerkenswerten Architektur beeindruckt besonders am Prinzipalmarkt.

Weitere Infos:
www.muenster.de



Kneippkurort Tecklenburg

Mit dem malerischen, historischen Ortskern ist das Fachwerkstädtchen Tecklenburg immer einen Ausflug wert. Nur wenige Kilometer von Lengerich entfernt, thront Tecklenburg

eindrucksvoll auf dem Kamm des Teutoburger Waldes. Lassen Sie sich bei einem Bummel durch die romantischen Gassen und entlang der alten Burgruine verzaubern.

Weitere Infos:
www.tecklenburg.de



Golfanlagen

In den Nachbarorten Tecklenburg und Ladbergen kommen Golffreunde auf ihre Kosten. Beide Golfanlagen sind jeweils mit einem 9-Loch Platz und hochwertigen Übungseinrichtungen ausgestattet. Auf den Plätzen werden Schnupperkurse für Anfänger wie auch Turniere für passionierte Golfer angeboten.

Weitere Infos:
www.golf-ladbergen.de

oder
www.golfclub-tecklenburg.de



NaturaGart-Unterwasserpark



Ein einzigartiges Erlebnis wird Ihnen in Ibbenbüren geboten. Der weltweit größte, neu angelegte Tauchsee lädt zu einem Abenteuer-tauchgang ein. Neben einem über 300 Meter langen Höhlensystem gibt es unter anderem einen versunkenen Tempel, ein Schiffswrack und viele riffähnliche

Felswände. Ein weiteres Highlight der Parkanlage ist Deutschlands größtes Kaltwasseraquarium.

Weitere Infos:
www.naturagart-tauchpark.de



Unser besonderer Tipp:

Freilichtspiele Tecklenburg



In der Sommersaison verwandelt sich die Burgruine in Tecklenburg in eine faszinierende Kulisse für Musicalstücke mit hochkarätiger Besetzung. In jeder Saison werden regelmäßig auf der größtenteils überdachten Freilichtbühne zwei Haupt- und ein Kinderstück aufgeführt. Ergänzt wird das Programm der Freilichtspiele Tecklenburg durch weitere attraktive Open-Air-Veranstaltungen.

Weitere Infos:
www.freilichtspiele-tecklenburg.de



Adressen von A bis Z (Auszug)

Angeln

Infos in der Tourist-Information Lengerich

Ärztlicher Notdienst

Überregionale Rufnummer: 116 117

HELIOS Klinik Lengerich

Martin-Luther-Straße 49
49525 Lengerich
Tel. 0 54 81/8 01-0

**Hausärztliche Notfallpraxis
an der HELIOS Klinik Lengerich**

Tel. 0180/50 44 100

Bahnverbindungen

DB Reisecenter Lengerich

Bahnhofstr. 193
49525 Lengerich
Tel. 0 54 81/67 42

Reisebüro am Rathausplatz

Rathausplatz 3
49525 Lengerich
Tel. 0 54 81/37 471
www.reisebuero-am-rathausplatz.de

Billiard/Snooker

Hotel-Cafe Maxx

Bahnhofstr. 27
49525 Lengerich
Tel. 0 54 81/90 39 60
www.hotel-cafe-maxx.de

Bücherei mit Lesesaal und Internetcafé

Stadtbücherei Lengerich

Rathausplatz 1
49525 Lengerich
Tel. 0 54 81/84 440
buecherei@lengerich.de

Busverbindungen

Regionalverkehr Münsterland GmbH

Die Schlaue Nummer (kostenlos):
08 003/50 40 30

Feuerwehr

Feuer- und Rettungswache

Schulstr. 70
49525 Lengerich
Tel. 0 54 81/33 811

Internetcafé

Siehe Bücherei

Jugendzentrum

Stadthütte

Bergstraße 16
49525 Lengerich
Tel. 0 54 81/49 59
www.jz-lengerich.de

Jugendtreff Hohne (Grundschule Hohne)

Schrägweg 20
49525 Lengerich
Tel. 0 54 81/72 35

Kegelbahnen

Artemis

Bahnhofstr. 100
49525 Lengerich
Tel. 0 54 81/81 639

Landgasthof Strothmann

Wechter Mark 15
49525 Lengerich
Tel. 0 54 82/12 11
www.landgasthof-strothmann.de

Waldhotel Hilgemann

Ringeler Straße 197
49525 Lengerich
Tel. 0 54 84/93 960

Kegelsportclub Lengerich e. V. (Stadion)

Münsterstr. 100
49525 Lengerich
Tel. 0 54 81/56 41

Restaurant Rhodos

Rahestrase 40
49525 Lengerich
Tel. 0 54 81/62 65
www.rhodos-lengerich.com

Minigolf

Waldhotel Hilgemann

Ringeler Straße 197
49525 Lengerich
Tel. 0 54 84/93 960
waldhotel-hilgemann@t-online.de

Polizei

Polizeistation Lengerich

Bahnhofstr. 89
49525 Lengerich
Tel. 0 54 81/93 370

Post

Postamt Lengerich

Bergstr. 13
49525 Lengerich
Tel. 0 54 81/94 0521

Regionale Tourismusverbände

Tecklenburger Land Tourismus e. V.

Markt 7
49545 Tecklenburg
Tel. 0 54 82/92 9182
www.tecklenburger-land-tourismus.de

Münsterland e. V.

Airportallee 1 (am FMO)
48268 Greven
Tel. 0 25 71/91 93 92
www.muensterland-tourismus.de

Schwimmbad

Hallen- und Freibad Lengerich

In den Rietbroken 8-10
49525 Lengerich
Tel. 0 54 81/55 77
www.baeder-online.de

Sportstätten

Dreifachsporthalle

Eduard-Lagemann-Straße 1
49525 Lengerich
Tel. 0 54 81/81 478



Zweifachsporthalle

Bahnhofstraße 109
49525 Lengerich
Tel. 0 54 81/38 524

Sporthalle „Kirchpatt“

Kirchpatt 39
49525 Lengerich
Tel. 0 54 81/98 057

Sportplatz Hohne

Lienener Straße
49525 Lengerich
Tel. 0 54 81/81 801

Stadion

Münsterstr. 92
49525 Lengerich
Tel. 0 54 81/37 314

Stadtführungen

Infos in der Tourist-Information Lengerich

Stadtverwaltung

Stadtverwaltung Lengerich

Tecklenburger Straße 2
49525 Lengerich
Tel.: 0 54 81/33-0
www.lengerich.de

Taxiunternehmen

Balaman GmbH & Co. KG

24-Stunden-Service
Tel. 0 54 81/95 095 o. 950 96

Taxi und Mietwagen Ulrich Birkenkamp

24-Stunden-Service
Tel. 0 54 81/93 920

Taxi und Mietwagen Pohl

Tel. 0 54 81/66 66

Veranstaltungen

siehe Seite 14-15,
weitere Infos in der Tourist-Information
Lengerich

Gempt-Halle - Bürgerstiftung Gempt

Gemptplatz 1
49525 Lengerich
Tel. 0 54 81/30 5015
www.gempt-halle.de

Kulturforum -

Stiftung der Stadtparkasse Lengerich

Rathausplatz 5-7
49525 Lengerich, Tel. 0 54 81/802-0
mailbox@ssk-lengerich.de

Vereine

Das Anschriftenverzeichnis 2013

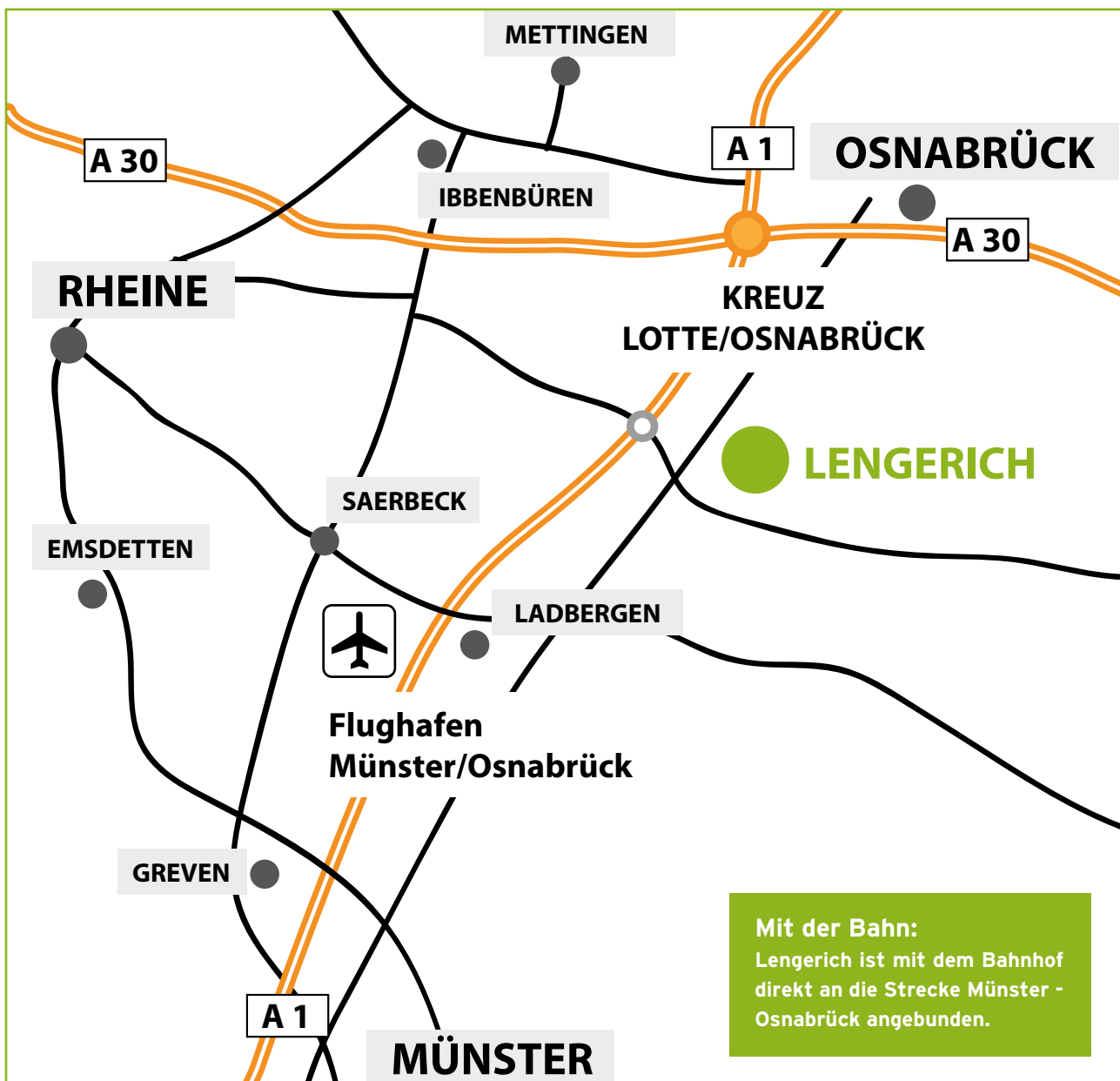
„Vereine und Verbände der Stadt Lengerich“
erhalten Sie in der Tourist-Information

Wanderungen und Radtouren

siehe Seite 4-7 und Seite 8-11,
weitere Infos in der Tourist-Information
Lengerich



So erreichen Sie uns



Impressum

Herausgeber:

Stadt Lengerich, Tourist-Information
Rathausplatz 1, 49525 Lengerich

Gestaltung:

Nöske Marketing & Kommunikation, Lengerich

Texte:

Tourist-Information, Lengerich

Redaktionelle Bearbeitung:

Tourist-Information, Lengerich

Fotografie:

Rudolf Schubert, Ladbergen;
Detlef Dowidat, Lengerich;
Stadtverwaltung Lengerich;
Bürgerstiftung Gempt, Lengerich;
Tilo Frömmel, Bäder und Wasser GmbH Lengerich;
Jürgen Brockamp, Eisenbahn-Tradition e.V.,
Lengerich;
Norbert Jorek, NaturaGart Deutschland
GmbH & Co KG;
Freilichtbühne Tecklenburg;
Vjom © www.fotolia.de
eyetronic © www.fotolia.de
Minerva Studio © www.fotolia.de
aetb © www.fotolia.de

tournee © www.fotolia.de

Linda Meyer © www.fotolia.de

rdnzl © www.fotolia.de

Joachim Opelka © www.fotolia.de

Jana Behr © www.fotolia.de

Ausstattung Fotomodelle:

Sport Dierker, Lengerich;

VeloGarten, Lengerich

Druck:

Drucklegung: September 2013

Alle Angaben ohne Gewähr, Nachdruck nur mit
der Genehmigung der Stadt Lengerich

Hallen- und Freibad Lengerich



Hallen- und Freibad Lengerich · In den Rietbroken 8 - 10 · 49525 Lengerich
Tel: 05481 - 55 77 · lengerich@baeder-online.de

Eine Karte für alle Bäder



- Hagen a.T.W.:
Hallenbad, Freibad
- Lengerich:
Hallen- und Freibad
- Lienen:
Hallenfreibad
- Tecklenburg:
Waldfreibad

www.baeder-online.de

Weitere Bäder der BWG:

- Hagen a. T. W.
- Lienen
- Tecklenburg



Tauch mal wieder auf!

www.baeder-online.de



Auch bei Facebook!