

Geocaching ist eine GPS-unterstützte Schatzsuche, bei der die Mitglieder der Geocaching Community weltweit Geocaches suchen und verstecken. Ein Geocache ist ein versteckter Behälter, den man anhand seiner GPS-Koordinaten finden kann. In den Caches befindet sich immer ein sogenanntes Logbuch, in das Geocacher ihren Namen und das Funddatum eintragen. Die GPS-Koordinaten und weitere Infos können bei [www.geocaching.com](http://www.geocaching.com) auf ein GPS-Gerät heruntergeladen werden, mit einer speziellen Geocaching - App auch auf ein Smartphone.

### Was ist Geocaching?

Die Schuhe geschnürt, den Rucksack gepackt – und los geht's durch Wald und Flur, über Stock und Stein. Sechs Geocaching-Touren führen dich zu rätselhaften, geheimnisvollen oder einfach nur schönen Plätzen im Tecklenburger Land. Finde die Teutoschleifchen-Schätze, viel Spaß beim Suchen!

## Spaß für die ganze Familie!

### Geocaching auf den Teutoschleifchen:



## TOUR 5 Canyon Tour

# Teutoschleifchen Geocaching Schatzkarte

Auf Schatzsuche im Tecklenburger Land

Von der Friedhofskapelle am Hortensia Garden Lengerich schwingt sich das Teutoschleifchen schon bald kühn durch den attraktiven Wald bergan zum Plateau des Kleeberges. Dort trennt es sich nur kurz vom „großen“ Bruder, der Teutoschleifche Canyon Blick. Auf federndem Waldpfad präsentiert sich ein tolles Wechselspiel zwischen herrlichem Laubmischwald und offenen Wiesen, bevor die Aussicht Ziegenhütte **2** erstmals Einblick in den Canyon gewährt. Beschwingt setzt sich die Tour fort und offenbart von der steil abfallenden Hangkante an der Aussicht am Kleeberg **3** grandiose Nah- und Fernsicht, wobei der Canyon, aber auch Lengerich perfekt im Fokus liegen.

### Wegeverlauf

Was für ein Festival der Blicke! Auf dem Teutoschleifchen Canyon Tour begeistern nicht nur die lauschigen Wald- und Flurpassagen, sondern vor allem die herrlichen Aussichten über das Tecklenburger Land. Besonderer Höhepunkt ist aber unumstritten der Blick in den Canyon mit seinem funkelnden See!

### Fabelhafte Aus- und Einblicke

## Canyon-Tour



Geo-caching  
TOUR 5

Aussichtspunkt  
form am Canyon

Nach erholender Rast folgt die Route dem Wiesenrand, bis es in letztes Mal unter den Blattaldächern des Waldes geht. Zwei kurze Schlenker, die Kapelle **1** erreicht, wo sich der Kreis dieser aussichtsreichen Kunde schließen.

Es fällt schwer, diese Idylle zu verlassen. Doch schon wenig später lädt neben dem Pfad eine Teutoschleifchen-Bank mit Blick auf walddegerahmte Wiesen zur Pause ein.

Der Blick schweift zu den am Horizont hoch aufragenden Kalkwänden, doch noch dauert es etwas, bis sie näher betrachtet werden können. Eine kurzweilige, urige Waldpassage bringt den Wanderer an den Ortsrand von Lengerich. Schnell sind die Häuser passiert und der Höhepunkt der Runde rückt näher. Dann ist es soweit: am Aussichtspunkt Canyon Blick **4** funkelt das smaragdgrüne Wasser im ehemaligen Kalksteinbruch und eindrucksvoll geben die Steilwände Einblick in die Erdgeschichte.

Wald eintritt und bald stramm bergab führt. Kurz vor der Tecklenburger Straße knickt die Route auf einen parallelen Pfad, bald sorgen wogende Wiesen und Felder für ein reizvolles Wegumfeld.



FriedhofsKapelle  
Lengerich

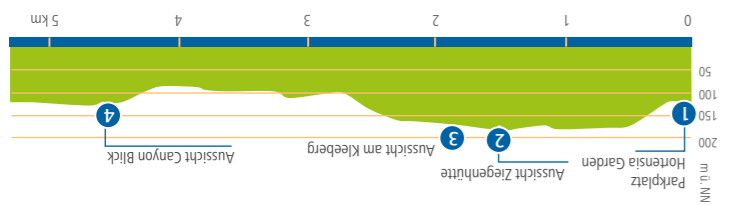
## Die Schatzkarte: Finde den Schatz!

Auf den Teutoschleifchen kannst du auch ganz ohne technische Ausrüstung auf Schatzsuche gehen. Du brauchst nur diese Schatzkarte und einen Stift.

### Und so geht's:

Entlang der eingezeichneten Route befinden sich kleine Behälter (Caches). Sie können z.B. auf einem Baum, unter einer Wurzel oder unter einem Stein versteckt sein. Die Tipps und Bilder auf der Rückseite helfen dir beim Suchen.

Alle Caches enthalten geheime Buchstaben. Notiere sie auf deiner Schatzkarte. Bringe alle Buchstaben in die richtige Reihenfolge. Mit dem Lösungswort kannst du die Schatzkiste in der Tourist-Information Lengerich öffnen und dir einen kleinen Schatz abholen.



**Startpunkt und Parken:** Parkplatz am Hortensia Garden, Am Kleeberg, Koordinaten N52°11.928 E007°51.005  
**ÖPNV-Anreise:** Buslinie R 45 oder R46 bis Feuerwehrhaus, dann Zuweg  
**Wegelänge:** 5,3 km, Gehzeit 2 Std.  
**Gesamtaufstieg/-abstieg:** jeweils 132 Höhenmeter  
**Schwierigkeitsgrad:** leicht  
**Verpflegung:** unterwegs keine, in Lengerich mehrere Möglichkeiten  
**Erlebnistipps:** • Hortensia Garden • Skulpturenpark • Lengerich mit Generationenpark an der Gemphalle, Torhaus Römer, Ev. Stadtkirche und Einkaufsmöglichkeiten



Am Wege

**Tecklenburger Land**  
**LEADER**  
 Tecklenburger Land  
 Tecklenburger Land Tourismus e. V.  
 Markt 7 • 49545 Tecklenburg  
 Tel. 05482-929182  
 info@tecklenburger-land-tourismus.de  
 www.tecklenburger-land-tourismus.de  
 1. Auflage, April 2019



**Tipp Cache 2**  
 N52°12.302 E007°50.333  
 Suche den Dicksten!  
 Er schaut den Funkturm an.

**Tipp Cache 1**  
 N52°12.153 E007°50.949  
 Ein alter Geselle  
 am Wegesrand,  
 noch immer fest verwurzelt.

**Tipp Cache 3**  
 N52°12.200 E007°49.775  
 Dicht am Weg lauern drei  
 Urviecher gut getarnt auf Beute.  
 Welches ist der Wächter?

**Tipp Cache 4**  
 N52°12.074 E007°50.431  
 Ein Adler kreist über dem Versteck.  
 Du wirst mag(...)tisch angezogen

**Tipp Cache 5**  
 N52°11.999 E007°50.905  
 Folge den mächtigen Wurzeln  
 der „Liebesbuche“.  
 (7. 8.17 ♡ H+A)

**Start & Ziel**



0 250 500 750 m

**Teutoschleifchen**

**Geocaching Schatzkarte**  
**TOUR 5**  
**Canyon Tour**

**Gut zu wissen:** Das Lösungswort dieser Tour besteht aus neun Buchstaben. Mit dem Lösungswort kannst du die Schatzkiste in der Tourist-Information Lengerich öffnen und dir einen kleinen Schatz abholen.

**Kontakt:** Tourist-Information Lengerich  
 Rathausplatz 1, 49525 Lengerich  
[www.lengerich.de](http://www.lengerich.de)

**Öffnungszeiten:** Dienstag bis Freitag 9.30 bis 13.00 Uhr,  
 Dienstag bis Donnerstag 13.30 bis 17.00 Uhr,  
 Samstag 10.00 bis 12.00 Uhr

**Cache 1**




Lösungsbuchstaben  
 ..... .....

**Cache 2**




Lösungsbuchstabe  
 .....

**Cache 3**



Lösungsbuchstaben  
 ..... .....

**Cache 4**



Lösungsbuchstabe  
 .....

**Cache 5**



Lösungsbuchstaben  
 ..... .....

Lengerich

Herausgeber: Tecklenburger Land Tourismus e.V. | Redaktion, Konzept, Gestaltung: BTE Tourismus- und Regionalberatung | Tourenbeschreibungen: Ulrike Poller und Wolfgang Todt | Fotos: Rudi Schubert (Titel, S. 3), Andreas Löchte (S. 2), Tourist Info Lengerich (S. 4), Malecha/Lutz (S. 5, Kartenseite oben), Berit Graw (S. 6, Kartenseite unten), Stephanie Hofschlaeger, pixello.de (S. 7), Shutterstock (Rückseite) | Kartenbasis: Geobasisdaten der Kommunen und des Landes NRW © Geobasis NRW 2018 | Haftungshinweis: Trotz sorgfältiger Bearbeitung und mehrfacher Kontrolle der Wegebeschreibungen übernimmt der Herausgeber keine Haftung für die Richtigkeit und Vollständigkeit der Angaben. | Copyright: Marke und Wortbildmarke „Teutoschleifchen“ sowie die Tourenbeschreibungen und Fotos sind urheberrechtlich geschützt. Eine Verwendung ist nur mit schriftlicher Genehmigung des Tecklenburger Land Tourismus e.V. gestattet.