

**Ems**



**Radweg**

*Radfahren von der Senne bis zur Nordsee*



**TOURENPLANER  
2020**

[www.emsradweg.de](http://www.emsradweg.de)

## Impressum

Herausgeber:  
Geschäftsstelle IG EmsRadweg  
c/o Sennegemeinde Hövelhof  
Schlossstr. 11, 33161 Hövelhof  
Tel. 05257 5009866,  
Fax 05257 5009869  
info@emsradweg.de  
www.emsradweg.de

Fotos: Städte, Gemeinden und  
Tourismus-Organisationen am  
EmsRadweg. Titel: Teutoburger  
Wald Tourismus OWL GmbH/  
Grawe | Auflage: 2020  
Layout: Die Gezeiten, Münster



## Legende | *legenda*



Entfernung vom EmsRadweg zum nächsten Bahnhof |  
*Distantie van de EmsRadweg tot het volgende station*



Restaurant | *restaurant*



Kiosk | *kiosk*



Barrierefrei | *zonder obstakels*



Reparatur-Kit | *reparatie materiaal*



Ruhetag | *rustdag*



Klassifizierung | *classificering*



Shuttle-Service | *shuttle service*



0,0 km bis zum EmsRadweg | *km tot EmsRadweg*



Fahrradbox | *Fietsbox*



E-Bike-Ladestation | *fiets-oplaadpunten*



**INHALT**

Allgemeine Informationen ... 4

**Orte und Anbieter:**

Paderborn ..... 15  
 Hövelhof ..... 19  
 Schloss Holte-Stukenbrock. 26  
 Delbrück ..... 28  
 Rietberg ..... 30  
 Rheda-Wiedenbrück ..... 35  
 Gütersloh ..... 38  
 Herzebrock-Clarholz ..... 39  
 Harsewinkel ..... 40  
 Sassenberg ..... 42  
 Warendorf ..... 44  
 Telgte ..... 50  
 Münster ..... 52  
 Greven ..... 54  
 Saerbeck ..... 56

Emsdetten ..... 58  
 Rheine ..... 62  
 Salzbergen ..... 65  
 Emsbüren ..... 68  
 Lingen (Ems) ..... 72  
 Geeste ..... 75  
 Meppen ..... 77  
 Haren (Ems) ..... 82  
 Lathen ..... 84  
 Dörpen ..... 88  
 Rhede (Ems) ..... 92  
 Papenburg ..... 94  
 Westoverledingen ..... 98  
 Weener ..... 100  
 Leer ..... 104  
 Jemgum ..... 110  
 Emden ..... 113  
 Insel Borkum ..... 119



## ALLGEMEINE INFORMATIONEN

### ROUTE

Eine Fahrt über den EmsRadweg ist eine Reise durch die Natur. Nahezu drei Viertel der Route in Nordrhein-Westfalen führen durch Gebiete, in denen wildlebende Arten und deren Lebensräume unter besonderem Schutz stehen. Oft sind das die Uferbereiche, so dass die Radfahrer mal näher und mal weiter vom Flusslauf entfernt sind und nicht immer einen direkten Blick auf den Wasserlauf haben.

Aussichtspunkte und -türme bieten immer wieder Gelegenheit, den Artenreichtum entlang der Ems bei einer Rast zu genießen. Um die Ems auch vom Rad beobachten zu können, wechselt die Route häufig die Uferseiten, wenn Brücken eine Querung möglich machen.

Die naturnahe Routenführung durch Naturschutzgebiete und Landschaftsparks sichert den Radlern ein angenehm geringes Verkehrsaufkommen. Die Wegeführung ist sehr abwechslungsreich und schlängelt sich entlang von Feldern und Wiesen und durch schattige Wälder. In den Schutzgebieten dürfen die Wege

in der Regel nicht asphaltiert werden und besitzen meist eine wassergebundene Wegedecke. In bewaldeten Bereichen führt die Route auch über klassische Waldwege. Alle Wege sind mit einfachen Tourenrädern und Pedelecs befahrbar. Da der Ems-Radweg fast keine Steigungen aufweist, lässt er sich auch von ungeübten Radlern und Familien ohne Probleme bewältigen.

### ANREISE & ETAPPEN

Die Anreise kann leicht per PKW oder Bahn erfolgen. Der Startpunkt des EmsRadweges ist das Infozentrum EmsQuellen&EmsRadweg, das sich nahe den Quellen befindet (Zieladresse für Navigationsgeräte: „Emser Kirchweg 84, 33161 Hövelhof“).

Am Bahnhof Hövelhof stehen kostenlose Langzeitparkplätze zur Verfügung. Es ist aber auch ein Leichtes, die Reise an fast allen anderen Orten entlang der Route zu beginnen, da über 25 Bahnhöfe mit regelmäßigen Verbindungen entlang der Strecke anrainer (s. Symbole auf den Ortsseiten).

Der Endpunkt des EmsRadweges befindet sich im Außenhafen von Emden, wo Sie das Logo des EmsRadweges ebenso wie am Startpunkt als Bodenpflaster wiederfinden.



### GPS-DATEN

Die GPS-Daten des EmsRadweges stehen Ihnen kostenlos zum Download auf der Internetseite des EmsRadweges [www.emsradweg.de](http://www.emsradweg.de) zur Verfügung. Sie werden jedes Jahr überprüft und bei Änderungen aktualisiert.

Trotzdem kann der GPS-Track vereinzelt von der Routenführung abweichen, z. B. bei vorübergehenden Baumaßnahmen. Bitte folgen Sie in solchen Fällen der lokalen Ausschilderung.



## BESCHILDERUNG

Der EmsRadweg ist durchgängig in beide Richtungen ausgeschildert. Er ist Bestandteil der überregionalen Radwegenetze, die in Nordrhein-Westfalen rot-weiß und in Niedersachsen grün-weiß beschildert sind.

Auf einem Wegabschnitt können dabei mehrere Radrouten gleichzeitig entlang führen. Pfeilwegweiser und Zwischenwegweiser weisen Ihnen den richtigen Weg. Dort, wo kein Schild eine andere Richtung weist, geht es geradeaus.

**Pfeilwegweiser:** Diese stehen an Knotenpunkten, wo Radrouten in verschiedene Richtungen gelenkt werden, z. B. an Kreuzungen. Sie enthalten Orts- und Kilometerangaben und an der Unterseite das Piktogramm mit dem grünen Doppel-E des EmsRadweges, das Ihnen die für Sie richtige Fahrtrichtung weist.



**Zwischenwegweiser:** Dort, wo alle Radrouten gemeinsam einer Wegstrecke folgen, finden Sie rechteckige Zwischenwegweiser mit einem Fahrradsymbol und Richtungspfeil, der Auskunft über die Fahrtrichtung gibt.



## URLAUBSANGEBOTE | REISAAANBOD

### REISEANGEBOTE VON DEN QUELLEN BIS ZUR MÜNDUNG

Buchungsstellen finden Sie auf S. 11



#### EmsRadweg „Klassisch“

8 Tage | 6 Etappen à 60 – 75 km  
7 Übernachtungen im Mittelklassehotel  
mit Frühstück  
ab 379,- € p. P. im DZ, ab 529,- € im EZ



#### Startpunkt – Zielpunkt – Pluspunkt

Setzen Sie Ihrer Reise mit Verlängerungs-  
tagen auf der Nordseeinsel Borkum einen  
Pluspunkt auf.

Kontakt: Tourist Info Borkum (S. 119)



#### Kurzreisen & Co.

Weitere Tourenvorschläge und  
Detailinformationen finden Sie auf  
[www.emsradweg.de](http://www.emsradweg.de)



#### Ihre ganz persönliche Reise

Etappen, Übernachtungsorte und  
Zusatzleistungen stellen unsere  
Buchungsstellen auch persönlich  
nach Ihren Wünschen zusammen



#### Weitere buchbare Zusatzleistungen

Auf Wunsch können Sie Gepäcktransfer,  
Kanu-Etappen, zusätzliche Übernach-  
tungen oder Halbpension hinzubuchen  
(s. folgende Seiten).

## GEPÄCKTRANSFER | *BAGAGETRANSFER*

### FÜR GRUPPEN UND EINZELREISENDE

#### Hövelhof bis Rheine

---

Münsterland Koffer-Taxi: Canu Camp KG  
info@muensterlandrad.de | www.muensterlandrad.de  
Tel. 02573 697970

#### Rheine bis Papenburg

---

Emsland Koffer-Taxi: Emsland Tourismus GmbH  
info@emsland.com | www.emsland.com  
Tel. 05931 442266

#### Papenburg bis Emden

---

Engberts Busreisen  
koffer@engberts-busreisen.de | www.engberts-busreisen.de  
Tel. 04955 989494





## MÜNSTERLANDRAD – GUTER SERVICE, BESSERE REISE

### FAHRRADVERLEIH – *FIETSVERHUUR* „EMSRAD“ DAS KOMFORTABLE LEIHRADSYSTEM

#### EmsRad – Normal

- **Technische Ausstattung:** 28 Zoll Wave Rahmen, verschiedene Rahmenhöhen, 7-Gang Nabenschaltung mit Rücktrittbremse, Pannenschutzreifen, LED-Beleuchtung
- **Reiseausstattung:** Klickfixhalterung am Lenker, Flaschenhalterung, Tacho, wetterfeste Gepäcktasche (20 l)
- **Komfortausstattung:** Ergonomisch geformte Handgriffe, gepolsterter Sattel, Sattelstützenfederung (größenabhängig), Federgabel vorne

#### EmsRad – E-Bike

- Ausstattungsmerkmale wie EmsRad – Normal, Mittelmotor Bosch Active Plus, 500 Watt-Akku, Reichweite ca. 80–150 km, Intuvia-Display

#### Preise (zzgl. Transportkosten):

▪ EmsRad (normal)	1 Tag	14,00 €	3 Tage	39,00 €
	5 Tage	60,00 €	7 Tage	77,00 €
▪ EmsRad (E-Bike)	1 Tag	27,50 €	3 Tage	79,00 €
	5 Tage	127,50 €	7 Tage	168,00 €

### SHUTTLE-SERVICE – PENDELDIENST ZURÜCK ZUM STARTPUNKT OHNE UMSTEIGEN

Wir holen Sie am Zielhotel ab und bringen Sie zurück zum Ausgangspunkt. Inkl. Fahrrad- und Gepäcktransport.

- **Emden – Münster** 109,00 € p. P. (ab 2 Pers.),  
89,00 € p. P. (ab 4 Pers.)
- **Emden – Hövelhof** 159,00 € p. P. (ab 2 Pers.),  
119,00 € p. P. (ab 4 Pers.)

Weitere Strecken und Staffelpreise auf Anfrage

#### Kontakt:



Münsterlandrad  
Suttorf 48 | 48356 Nordwalde | Tel. 02573 697970  
info@muensterlandrad.de | www.muensterlandrad.de



## **KANUFAHREN AUF DER EMS**

Einmal die Ems hautnah erleben und das Rad für eine Weile gegen ein Kanu eintauschen – das ermöglicht eine Perspektive ganz besonderer Art.

Auf verschiedenen Streckenabschnitten werden für Radfahrer Kanutouren inklusive Radtransport angeboten. Buchen können Sie eine solche Etappe bei unseren Buchungsstellen (s. S. Seite 11) oder bei verschiedenen Kanu-Anbietern entlang der Ems.

## **MÜNSTERLAND**

Die Ems steht in Nordrhein-Westfalen fast auf ihrer gesamten Länge unter Naturschutz. Gut geeignet sind Tourenabschnitte zwischen Warendorf und Rheine, wo die Ems noch nicht von motorisierten Booten befahren wird.

## **EMSLAND**

Im südlichen Emsland begegnen dem Paddler immer mal wieder Wehre und Schleusen. Diese machen die Tour abwechslungsreich und stellen einen besonderen Charme dar. Sie erfordern aber auch eine erhöhte Aufmerksamkeit.

Im nördlichen Emsland sind ab Meppen die Ems und der Dortmund-Ems-Kanal in langen Abschnitten identisch. Hier verkehren auch große Berufsschiffe, von denen Kanuten Abstand halten sollten. Unterhalb der Schleuse Herbrum unterliegt die Ems der Tide und ist nur für erfahrende Paddler geeignet.

## **OSTFRIESLAND**

In Ostfriesland werden Touren auf den Kanälen, nicht jedoch auf der Ems selber angeboten, da diese sich aufgrund von Seegang und Berufsschiffahrt nicht eignet.

Ausführliche Informationen & Kanu-Einsatzstellen finden Sie auf [www.emsradweg.de](http://www.emsradweg.de).

**BUCHUNGSSTELLEN FÜR REISEANGEBOTE,  
ÜBERNACHTUNG & ZUSATZLEISTUNGEN:**

*RESERVEREN VAN ARRANGEMENTEN,  
ACCOMMODATIES EN VERDERE DIENSTEN:*

**Tourist Info Emden**

Bahnhofplatz 11, 26721 Emden  
Tel. 04921 97400, Fax 04921 97409  
ti@emden-touristik.de, www.emden-touristik.de

**Touristik GmbH Südliches Ostfriesland**

Ledastr. 10, 26789 Leer  
Tel. 0491 919696-10, Fax 0491 2860  
info@suedliches-ostfriesland.de, www.suedliches-ostfriesland.de

**Emsland Tourismus GmbH**

Ordeniederung 2, 49716 Meppen  
Tel. 05931 442266, Fax 05931 443644  
info@emsland.com, www.emsland.com

**Münsterland e.V.**

Airportallee 1, 48268 Greven  
Tel. 02571 949392, Fax 02571 949399  
touristik@muensterland.com, www.muensterland.com/tourismus

**Gartenschaupark Rietberg GmbH**

Rathausstr. 38, 33397 Rietberg  
Tel. 05244 986201, Fax 05244 986412  
tourismus@stadt-rietberg.de, www.rietberg.de

**Touristikzentrale Paderborner Land e.V.**

Königstr. 16, 33142 Büren  
Tel. 05251 308 8111, Fax 05251 308898199  
info@paderborner-land.de, www.paderborner-land.de



## Hövelhof – Schloß Holte-Stukenbrock – Delbrück – Rietberg

Vom Hövelhofer Infozentrum EmsQuellen&EmsRadweg aus führt Sie der EmsRadweg naturnah durch das Paderborner Land und den Kreis Gütersloh.



# Paderborner Land Route



## RUNDTOUR DURCH DAS PADERBORNER LAND!

Die beliebte Paderborner Land Route verknüpft auf 250 km die Sehenswürdigkeiten des Paderborner Landes. Die Route, vom ADFC mit drei Qualitätssternen ausgezeichnet, bietet einen ausgedehnten Rad-Urlaub mit mehreren Tagesetappen und kompakten, erlebnisreichen Tagesausflügen auf Teilstrecken des Rundkurses. Eine Besonderheit der Route ist, dass die Natur- und Landschaftserlebnisse auf jeder Tour anders sind.



Bestellen Sie Ihre  
Infobroschüren gratis!

ANREISE-  
VARIANTE

## PADERBORN



26 km zum Bhf. Paderborn

Der Startpunkt des EmsRadwegs liegt in Hövelhof. Wer möchte, kann seine Radreise aber auch bereits rund 20 Kilometer weiter südlich, in Paderborn, beginnen und von dort über die Bahn-RadRoute Teuto-Senne oder die Paderborner Land Route zum EmsRadweg radeln. In der über 1.200 Jahre jungen Dom- und Universitätsstadt laden zahlreiche Sehenswürdigkeiten wie der Dom, das Rathaus und die Kaiserpfalz zum Bummel durch die Geschichte ein. Aus über 200 Quellen entspringt im Herzen der Stadt die Pader, Deutschlands kürzester Fluss. Gäste, die Paderborn zum ersten Mal besuchen, sind häufig angenehm überrascht von der attraktiven Innenstadt mit weiträumiger Fußgängerzone und gemütlichen Straßencafés. Direkt an der Anreisestrecke zum EmsRadweg liegt Schloß Neuhaus mit seinem barocken Schlossgarten.

### Tourist Information Paderborn

Marienplatz 2a, 33098 Paderborn  
Tel. 05251 8812980  
[tourist-info@paderborn.de](mailto:tourist-info@paderborn.de)  
[www.paderborn.de/tourismus](http://www.paderborn.de/tourismus)





*TIPP: Nutzen Sie den Komfort des Paderborner Hauptbahnhofes mit seiner Anbindung an den Fernverkehr und die Mitte-Deutschland-Verbindung zwischen Düsseldorf und Kassel. Nach einer Erkundungstour durch die geschichtsträchtige Universitätsstadt sind es noch ca. 20 km über die BahnRadRoute Teuto-Senne bis nach Hövelhof. Wer seine Kräfte einteilen möchte, ist innerhalb von 20 Minuten mit der Sennebahn in Hövelhof. Nach einer entspannten Nacht kann am nächsten Tag Ihre Radtour auf dem EmsRadweg beginnen!*

### Unterkunft | **Accommodatie**

**Landgasthof Alt-Enginger Mühle**   

Sander Str. 105, Tel. 05254 933778,

info@alt-engingermuehle.de, www.alt-engingermuehle.de

**Waldhotel Nachtigall**   

Hatzfelder Str. 45, Tel. 05254 805350,

rezeption@waldhotel-nachtigall.de, www.waldhotel-nachtigall.de

## Paderborner Radrundtouren



### Fordern Sie die kostenlose Tourenkarte an!

- 5 Paderborner Radrundtouren
- Längen: 25, 26, 32, 34 und 70 km
- Für Sportfahrer und Genussradler
- Kostenlose GPS-Daten
- GPS-Mietgeräte
- Einladende Biergärten



**Tourist Information Paderborn · Tel. 05251 8812980**

**Radfahr-Info auf über 100 (!) Seiten im Internet unter:**



### **Wohnmobilstellplätze | Camperstandplaatsen**

---

**Am Lippesee**, Sennelagerstraße 62, 33106 Paderborn-Sande

**Rolandsbad**, Fürstenweg 36, 33102 Paderborn

**Maspernplatz**, Hathumarstraße 26, 33098 Paderborn

**Heinz Nixdorf MuseumsForum**, Fürstenallee 7, 33102 Paderborn

### **Kostenlose Parkplätze | Gratis parkeerplaatsen**

---

**Parkplatz am Schützenplatz**, Fürstenweg 36, 33102 Paderborn

**Parkplatz am Residenzbad Schloß Neuhaus**,  
Am Schloßgarten 7, 33104 Paderborn-Schloß Neuhaus

**Parkplatz am Almering**,  
Almering 28, 33104 Paderborn-Schloß Neuhaus

**Parkplatz am Lippesee-Nordufer**,  
Sennelagerstraße 62, 33106 Paderborn-Sande



### **Waldhotel Nachtigall\*\*\*\***

Das historische Hotel, welches sich seit 1891 im Familienbesitz befindet, liegt direkt vor den Toren von Paderborn in ruhiger, exklusiver Lage. Wohnen Sie in komfortablen Doppelzimmern oder einer Suite, entspannen Sie bei Wellness- und Beauty-Angeboten und runden Sie den Tag mit einem kulinarischen Erlebnis ab.

Hatzfelder Str. 45, 33104 Paderborn  
Tel. 05254 805350  
rezeption@waldhotel-nachtigall.de  
www.waldhotel-nachtigall.de





Das fängt gut an...

## Ems-Infozentrum in Hövelhof

Das Ems-Infozentrum im Naturschutzgebiet Moosheide markiert den offiziellen Startpunkt des Emsradweges.

Informieren Sie sich über das touristische Angebot und erleben Sie schon im Vorfeld die Höhepunkte entlang der Ems. In direkter Nähe können Sie an den Emsquellen die Seele baumeln lassen.

**TIPP:** Das gepflasterte Ems-Radweg-Logo ist die ideale Selfiekulisse zum Start Ihrer Tour. In Emden erwartet Sie am Endpunkt das originalgetreue Gegenstück mit Blick in die Dollart-Bucht. Gute Reise!



**ADRESSE FÜR DAS NAVIGATIONSGERÄT:**  
Ems-Infozentrum Hövelhof  
Emser Kirchweg 84  
33161 Hövelhof

**WEITERE INFORMATIONEN:**  
Tourist-Information Hövelhof  
Schlossstraße 11 | 33161 Hövelhof  
Tel.: 05257 5009-860  
tourismus@hoevelhof.de  
www.hoevelhof.de





## HÖVELHOF



0,2 km zum Bhf. Hövelhof; 5,2 km zum Bhf. Hövelriege

Harmonisch eingebunden in die Sennelandschaft am Fuße des Teutoburger Waldes liegt die waldreiche Sennegemeinde Hövelhof. Zur Senne gehört das Naturschutzgebiet Moosheide, wo die ursprüngliche Sennelandschaft mit der typischen Heidevegetation noch unverfälscht erhalten ist. Hier entspringt zwischen Schloß Holte-Stukenbrock und Hövelhof auch die Ems, bevor sie nach 371 km bei Emden in die Nordsee mündet.

Hövelhof ist die Startpunktgemeinde des EmsRadweges. Der offizielle Startpunkt ist am Ems-Infozentrum unweit der Emsquellen. Auch Übernachtungsgästen hat Hövelhof viel zu bieten: vom ländlichen Gasthof über die gemütliche Landhaus-Pension bis zu ausgezeichneten Hotels – Sie sind überall herzlich willkommen!

### Tourist-Information Hövelhof

Schlossstraße 11, 33161 Hövelhof

Tel. 05257 5009860

[tourismus@hoevelhof.de](mailto:tourismus@hoevelhof.de)

[www.hoevelhof.de/tourismus/index.php](http://www.hoevelhof.de/tourismus/index.php)







## **Hotel-Garni „Zum Grünen Baum“**

Ausgezeichneter Start oder Zwischenstopp auf dem EmsRadweg. Übernachten Sie in unserem atmosphärischen „bed & bike“ Hotel und genießen Sie die exzellente frische Küche in unserem Restaurant. Starten Sie in den Tag mit unserem reichhaltigen Frühstück, um ihre Tour unter optimalen Bedingungen zu beginnen.

Gütersloher Str. 71, 33161 Hövelhof  
Tel. 05257 9773770  
info@gruenen-baum-hoevelhof.de  
www.gruenen-baum-hoevelhof.de

## Unterkunft | *Accommodatie*

**Hotel-Garni „Zum Grünen Baum“**       

Gütersloher Str. 71, Tel. 05257 9773770,


info@gruenen-baum-hoewelhof.de,

www.gruenen-baum-hoewelhof.de

**Landhaus Pension Göke**  

Am Haustenbach 123, Tel. 05257 2836,

info@landhaus-goeke.de, www.landhaus-goeke.de

**Gasthof Kersting**     

Sennestraße 95, Tel. 05257 940313,

info@gasthofkersting.de, www.gasthofkersting.de

**Hotel Restaurant „Piaerdestall“**     

Gütersloher Str. 245, Tel. 05257 2244,

info@piaerdestall.de, www.piaerdestall.de



### **Hotel Victoria\*\*\***

Idealer Start- und Endpunkt für Ihre Reise auf dem EmsRadweg – unsere hellen und freundlichen Hotelzimmer mit allem Komfort laden zum Erholen ein. In unserem „Restaurant Victoria“ genießen Sie ausgewählte Speisen aus der regionalen Küche und können dazu noch ein frisch gezapftes Pils vom Fass trinken.

Bahnhofstr. 35, 33161 Hövelhof

Tel. 05257 93770,

mail@93770.de, www.93770.de

**Hotel Victoria** www.93770.de





## Startpunktgemeinde Hövelhof

Hövelhof ist die Radfahrkommune im Paderborner Land und Startpunkt des beliebten EmsRadweges, der hier am Ems-Informationszentrum startet.

Die Hövelhofer Gastbetriebe sind vom Allgemeinen Deutschen Fahrrad-Club (ADFC) als Bett&Bike Betriebe zertifiziert. Kommen Sie an, schlafen Sie gut.

Ganz nach dem Motto „Guter Start – bessere Reise“.



Die Senne-Bahn (RB74) bringt Besucher komfortabel und zuverlässig nach Hövelhof. Die modernen Züge der NordWestBahn verkehren im (Halb-)Stundentakt zwischen den Oberzentren Paderborn und Bielefeld und gewährleisten eine komfortable Fahrradmitnahme.

Tourist-Information Hövelhof  
Schlossstraße 11 | 33161 Hövelhof  
Tel.: 05257 5009-860 | [tourismus@hoevelhof.de](mailto:tourismus@hoevelhof.de)  
[www.hoevelhof.de](http://www.hoevelhof.de)



**Gasthaus Spieker**    

Detmolder Str. 86, Tel. 05257 2222,  
info@gasthaus-spieker.de, www.gasthaus-spieker.de

**Hotel Victoria**      

Bahnhofstr. 35, Tel. 05257 93770, mail@93770.de, www.93770.de

**Gästehaus Wildwechsel**    

Fichtenweg 1, Tel. 05257 6344, info@gaestehaus-wildwechsel.de,  
www.gaestehaus-wildwechsel.de

**Ferienwohnungen Wilsmann** 

Jägerstr. 25–29, Tel. 05257 1393,  
info@wilsmann.de, www.wohnen-unter-palmen-in-nrw.de

**Campingplatz Apfelhof**   

Paderborner Str. 172, Tel. 05257 2232,  
info@camping-apelhof.de, www.camping-apelhof.de

**Wohnmobilstellplatz | Camperstandplaats**

---

Parkplatz am Bahnhof, Bahnhofstr./Westfalenstr.

**Gastronomie | Gastronomie**

---

**Bäckerei & Lebensmittel Jüde**  

Paderborner Str. 12, Tel. 05257 3252,  
info@baeckerei-juede.de, www.baeckerei-juede.de

**Kostenloser Parkplatz | Gratis parkeerplaats**

---

Bahnhofstraße



**WILSMANN**  
apartmentvermietung



## **Mitten in Deutschland Wohnen unter Palmen**

Neun frisch renovierte Doppel-Appartements und neun neu gestaltete Boardingrooms für bis zu sechs Gäste – ideal für Familien, Gruppen und Handelsvertreter.

Wilsmann Apartmentvermietung  
Jägerstraße 25–29, 33161 Hövelhof  
Tel. 05257 1393  
info@wilsmann.de  
www.wohnen-unter-palmen-  
in-nrw.de







# EmsErlebniswelt

Barbaraweg 1 • 33758 Schloß Holte-Stukenbrock



Die Ems spielerisch erleben



NEU: verschiedene Filme und Computerspiel Emsquiz!



Die Füße in der Nordsee baden

NEU: ab Frühjahr 2020 komplett überarbeitete Ausstellung

Idealer Startpunkt des EmsRadweges

- Fahrradservice & E-Bike-Station
- Ems-Erlebnisweg zur Emsquelle
- Übernachten im Alten Pfarrhaus

[www.ems-erlebniswelt.de](http://www.ems-erlebniswelt.de)





## SCHLOSS HOLTE-STUKENBROCK



9,9 km zum Bhf. Schloss Holte

Senne und mehr – in Schloß Holte-Stukenbrock kann man die Seele baumeln lassen: Markenzeichen der Stadt ist die Senne, eine seltene Wald- und Heidelandschaft mit gelbem Sand. Hier liegt auch das Quellgebiet der Ems. Leise gluckert das frische Quellwasser aus der Erde und nimmt seinen Lauf bis in die Nordsee. Rund 125 km Wander- und Radwege durchziehen die grüne City. Eine 1.000-jährige Eiche, alte Höfe und Kirchen oder einer der größten deutschen Orchideenzuchtbetriebe sind beliebte Etappenziele für Touristen. Ebenso das alte Jagdschloss im Stil der Renaissance. Zeithistorisch-Interessierte besuchen die Gedenkstätte des ehemaligen Kriegsgefangenenlagers Stalag 326. Weit über die Stadtgrenzen hinaus bekannt ist das Safariland Stukenbrock mit zahlreichen Attraktionen wie weißen Löwen und Tigern.

### Stadtmarketing Schloß Holte-Stukenbrock



Rathausstraße 2  
 33758 Schloß Holte-Stukenbrock  
 Tel. 05207 89050 und 8905105  
[stadtmarketing@stadt-shs.de](mailto:stadtmarketing@stadt-shs.de)  
[www.stadt-shs.de](http://www.stadt-shs.de)

**Tourist Info in der EmsErlebniswelt,**  
Barbaraweg 1, Tel. 05207 8905-105,  
stadtmarketing@stadt-shs.de, www.stadt-shs.de

### **Unterkunft | Accommodatie**

---

**Campingplatz Am Furlbach**      
Am Furlbach 33, Tel. 05257 3373,  
info@campingplatzamfurlbach.de,  
www.campingplatzamfurlbach.de

### **Fahrradboxen | fietsboxen**

---

**Bahnhof Schloß Holte, Bahnhofstraße**

## **Campingplatz Am Furlbach**

Idyllischer Natur-Campingplatz mit persönlicher Atmosphäre auf einem großzügigen Gelände. Waschmaschine, Trockner, HW-Raum, Spielplätze, Laden, auch mit Produkten aus der Region, Brötchenservice. Idealer Ausgangspunkt für Radtouren in der Heide- und Sennelandschaft und auf dem Ems-Radweg. Safariland und Emsquelle 3 km. **Übernachten auch im Holz-Schlaf-fass. Neu! Ferienwohnungen!**

Am Furlbach 33  
33758 Schloß Holte-Stukenbrock  
Tel. 05257 3373  
info@CampingplatzAmFurlbach.de  
www.CampingplatzAmFurlbach.de





## DELBRÜCK



Kein Bahnhof

### Zehn Orte – eine Stadt

Delbrück mit seinen zehn Ortsteilen ist die zweitgrößte Stadt im Kreis Paderborn. Zwischen Lippe und Ems gelegen lädt die Einkaufsstadt mit zahlreichen inhabergeführten Fachgeschäften, ortstypischer Gastronomie und zahlreichen Veranstaltungen zum Einkaufen, Verweilen und Genießen ein.

Gute Laune und Luft in den Reifen, mehr brauchen Sie nicht, wenn Sie sich zu einer Radtour im Delbrücker Land aufmachen. Insgesamt stehen Ihnen über 500 km asphaltierte Rad- und Wirtschaftswege zur Verfügung. Jeder Ortsteil hat seinen eigenen Rundweg mit Streckenlängen von 10 bis 25 km. Weitere regionale und überregionale Radrouten machen Delbrück und seine zehn Ortsteile zu einem Paradies für Radler. So können Radbegeisterte das Delbrücker Land im wahrsten Sinne des Wortes erfahren.

Kommen und erleben Sie, wie verführerisch lebendig Delbrück ist!

### Stadt Delbrück



Lange Straße 45, 33129 Delbrück

Tel. 05250 996112

[tourist@delbrueck.de](mailto:tourist@delbrueck.de)

[www.delbrueck.de](http://www.delbrueck.de)



GARTENSCHAUPARK  
RIETBERG

# CAMPING PODS UND HEXENHÄUSCHEN – NATURNAHES ÜBERNACHTUNGSERLEBNIS



- \* die ideale Übernachtungsmöglichkeit für Radtouristen, Ausflügler und Familien
- \* urig gemütlich bieten die 2 Hexenhäuschen und 7 Camping Pods jeweils Platz für bis zu 2 bzw. 4 Personen
- \* Lade- und Fahrradunterstellmöglichkeiten vorhanden
- \* weitere tolle Angebote in der Nähe: Barfußpfad, Rutschenturm, Abenteuer- und Wasserspielplätze
- \* Historischer Stadtkern fußläufig erreichbar



## Informationen:

GartenschauPark Rietberg GmbH  
Telefon: 05244 986-100  
[www.gartenschauPark-rietberg.de](http://www.gartenschauPark-rietberg.de)



## RIETBERG



Kein Bahnhof

Rietberg liegt im Süden des Kreises Gütersloh am Oberlauf der Ems. Der Historische Stadtkern – das Herz und Zentrum der Stadt – mit dem sehenswerten Rathaus ist geprägt durch die geschichtliche Vergangenheit Rietbergs als Grafschaftsresidenz und Landeshauptstadt. Die über 60 liebevoll restaurierten Fachwerkgebäude geben Rietberg auch den Beinamen „Stadt der schönen Giebel“.

Entdecken Sie außerdem versteckte Schätze wie die Wallanlagen, den Klostergarten oder das Umfeld der Johanneskapelle. Durch die Einbettung in große Naturschutzgebiete (über 500 Hektar) bieten sich wunderschöne Rad- und Wanderwege an. Zahlreiche Veranstaltungen für Groß und Klein – auch im Gartenschau-park – sorgen darüber hinaus für Abwechslung, Spaß und gute Laune.

### Touristikinformation Stadt Rietberg



Rathausstraße 38, 33397 Rietberg

Tel. 05244 986100

[tourismus@stadt-rietberg.de](mailto:tourismus@stadt-rietberg.de)

[www.rietberg.de](http://www.rietberg.de)

## Unterkunft | *Accommodatie*

---

### Hotel Adelmann 6,0

Lippstädter Str. 5, Tel. 02944 1442,  
info@hotel-adelmann.de, www.hotel-adelmann.de

### Hotel Restaurant Vogt Sa 0,0

Rathausstr. 24, Tel. 05244 8802,  
info@hotel-vogt.de, www.hotel-vogt.de

### Hotel Restaurant „Zur Post“ 0,2

Bahnhofstr. 5, Tel. 05244 8908,  
www.hotel-ami.de/hotel/zurpostrietberg

### Camping Pods & Hexenhäuschen

#### im Gartenschaupark Rietberg 0,0

Torfweg 53 (Eingang Mitte), Tel. 05244 986100,  
tourismus@stadt-rietberg.de, www.rietberg.de

## Wohnmobilstellplätze | *Camperstandplaatsen*

---

**Parkplatz am Bibeldorf**, Jerusalemer Str./ Rottwiese

**Parkplatz Jakobstraße**, nahe St. Jakobus (Ortsteil Mastholte)

**Parkplatz Langenberger Str.**, am Heimathaus Mastholte  
(Ortsteil Mastholte)

## Fahrradboxen | *fietsboxen*

---

**Am Nordtor**, Rathausstraße, gegenüber Lind Hotel an der Ems

**Am Südtor**, Rathausstraße

**Gartenschaupark Rietberg**, Eingang Historischer Stadtkern/  
Mitte, Torfweg

**Gartenschaupark Rietberg**, Eingang Neuenkirchen/Nord,  
Markenstr.



51

Beverstrang

475

Rippelbaum

Peckeloh

Einem  
Müssingen

**Sassenberg**

513

**Warendorf**

**Beele**

Freckenhorst

475

Natarp

Westkirchen

Hoetmar

Ostenfelde

**Enniger**

**Ennigerloh**

Hoest


Vorhelm

Bahnhof  
Vorhelm

**Neubeckum**

Hessele

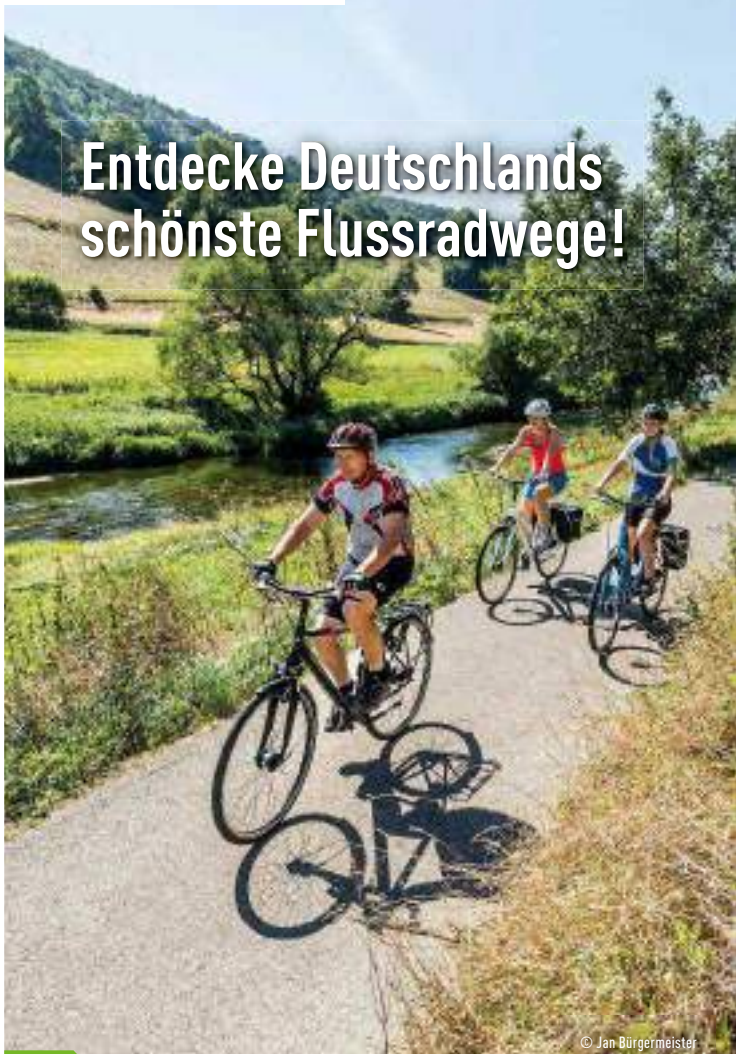




**Rheda-Wiedenbrück –  
Gütersloh – Herzebrock-  
Clarholz – Harsewinkel –  
Sassenberg – Warendorf**

Viele kleine malerische Orte mit  
historischen Stadtkernen und  
Klosteranlagen säumen Ihren Weg.

# Entdecke Deutschlands schönste Flussradwege!



© Jan Bürgermeister

Donau // Elbe // Ems // Kocher & Jagst  
Mosel // Neckar // Rhein // Ruhr // Weser

[www.riverroutes.de](http://www.riverroutes.de)



## RHEDA-WIEDENBRÜCK



0,6 km zum Bhf. Rheda-Wiedenbrück

Gleich zwei historische Altstädte mit herrlich restaurierten Fachwerkhäusern und das romantische Wasserschloss Rheda machen einen Besuch in der Dopplestadt lohnenswert.

Sakrale Kunst, insbesondere das Kunsthandwerk des Historismus, sowie die damit verbundene Stadtgeschichte werden im Museum „Wiedenbrücker Schule“ wieder lebendig.

In der Flora Westfalica, dem ehemaligen Landesgartenschauergelände, wird Natur zum Erlebnis. Der schöne Park ist fast 3 km lang und bietet vielfältige Freizeitmöglichkeiten. Wahre Anziehungspunkte sind der Wasserspielplatz, der Seilzirkus sowie die „Spielerei“ mit Skateranlage, Bottichfahrt, Streichelwiese und Wasserspielgarten. Zahlreiche weitere Angebote wie Ausflugsprogramme, Stadtführungen und über 200 Kulturveranstaltungen runden die Attraktivität Rheda-Wiedenbrücks ab.

### Flora Westfalica GmbH

Rathausplatz 8 – 10  
33378 Rheda-Wiedenbrück  
Tel. 05242 93010, [info@flora-westfalica.de](mailto:info@flora-westfalica.de)  
[www.flora-westfalica.de](http://www.flora-westfalica.de)



# Herzlich Willkommen in Rheda-Wiedenbrück



## Schnupper-Radeln an der Ems

In Rheda-Wiedenbrück kreuzen sich sieben beliebte Themen- und Fernradwege. Testen Sie die schönsten Etappen!

### UNSER ANGEBOT:

2 Übernachtungen im \*\*\*\*Hotel Sonne,  
Frühstück, Minibar, Sauna, Bademantel inklusive  
3-Gänge-Menü am Ankunftsabend  
Leihräder, Stadtplan, Fahrradkarte,  
individuelle Tourevorschläge

### WEITERE HIGHLIGHTS:

Zwei historische Altstädte  
Wasserschloss Rheda  
Flora-Westfalica-Park  
Gaumenfreuden & Boutiquen

### INFORMATION & BUCHUNG

Flora Westfalica GmbH  
[www.flora-westfalica.de](http://www.flora-westfalica.de)  
Telefon 05242-9301-0

€ 119,- p.P. im DZ



Flora  
Westfalica  
Rheda-Wiedenbrück

## Unterkunft | *Accommodatie*

---

### Pension Udo Biermann

Maaßfeld 4, Tel. 05242 577927,  
uwbiermann@gmx.de, www.pension-biermann.de

### Pension Kardinahl

Aegidienwall 17a, Tel. 0176 37760811  
ute.kardinahl@freenet.de

### Ratskeller Wiedenbrück

Markt 11/ Lange Str. 40, Tel. 05242 9210  
info@ratskeller-wiedenbrueck.de, www.ratskeller-wiedenbrueck.de

### Sport Hotel Wiedenbrück

Wasserstr. 40, Tel. 05242 9533,  
sporthotel\_wiedenbrueck@t-online.de,  
www.sporthotel-wiedenbrueck.de

### Hotel Zur Wartburg

Mönchstr. 4, Tel. 05242 92520,  
info@hotel-zur-wartburg.de, www.hotel-zur-wartburg.de

## Wohnmobilstellplatz | *Camperstandplaats*

---

Parkplatz am Werl, Am Werl



### Wiedenbrück:

Drei Mühlräder erinnern am Mühlenwall/Ecke Rektoratsstraße an eine Getreidemühle, die hier von 1250 bis 1969 stand und durch die Umflut angetrieben wurde – einem künstlich angelegten Abzweig der Ems.



## GÜTERSLOH



5,7 km Richtg. Herzebrock-Clarholz | 9 km Richtg. Rheda-Wiedenbrück

Aus einem einstigen kleinen Heidedorf hat sich Mitte des 19. Jahrhunderts die Stadt Gütersloh entwickelt. Heute wird Gütersloh meist in einem Atemzug mit international operierenden Unternehmen wie Bertelsmann und Miele genannt, die in der knapp 100.000 Einwohner zählenden Kreisstadt ihren Sitz haben.

Der alte Kirchplatz rund um die Apostelkirche, der zu den schönsten seiner Art in Westfalen gehört, zeugt noch von den bescheidenen Anfängen der jungen Stadt. Einen Einblick in vergangene Zeiten gewährt auch das Stadtmuseum Gütersloh mit der Dokumentation der Medizingeschichte des 18. und 19. Jahrhunderts. Die kleinen Cafés rund um den Dreiecksplatz laden im Anschluss ebenso wie der Botanische Garten zu einem Besuch ein.

### **Wohnmobilstellplätze | Camperstandplaatsen**

Freizeitbad „Welle“, Stadtring Sundern 10, 33332 Gütersloh

### Gütersloh Marketing GmbH



Berliner Str. 63, 33330 Gütersloh

Tel. 05241 211360

info@guetersloh-marketing.de

www.guetersloh-marketing.de



## HERZEBROCK-CLARHOLZ



3,5 km zum Bhf. Herzebrock, 6,0 km zum Bhf. Clarholz

In Herzebrock-Clarholz befinden sich gleich zwei ehemalige Klöster. Die wunderschönen Gartenanlagen sind nach historischem Vorbild rekonstruiert und jederzeit frei zugänglich. Sonntagnachmittags öffnen in beiden Klosteranlagen bezaubernde Museen, die viel Geschichte und hin und wieder eine Sonderausstellung bereithalten. Die Klostergründungen – im Jahre 860 ein Kanonissenstift in Herzebrock und 1133 ein Prämonstratenserkloster in Clarholz – sind der Ursprung der Gemeinde mit heute etwa 16.560 Einwohnern.

Herzebrock-Clarholz liegt am Rand des Münsterlands in einer ebenen Landschaft, ideal zum Radfahren durch Wälder, Wiesen und Felder. Interessant ist ein Abstecher zum Schloss Möhler. Auch dort gibt es einen bezaubernden Garten, in dessen idyllisch barocker Kulisse man eine Runde Swingolf spielen kann.

### **Wohnmobilstellplatz | Camperstandplaats**

**Am Hallenbad 1**

### Gemeinde Herzebrock-Clarholz

Am Rathaus 1, 33442 Herzebrock-Clarholz

Tel. 05245 444-0

herzebrock-clarholz@gt-net.de

www.herzebrock-clarholz.de



Gemeinde  
**Herzebrock-Clarholz**



## HARSEWINKEL



Kein Bahnhof

Harsewinkel liegt am Rande des Münsterlandes nahe des Teutoburger Waldes. In den 1930er-Jahren wurde in Harsewinkel durch die Firma Gebr. Claas der erste Mähdrescher entwickelt, heute werden die anerkannt hochwertigen Landtechnikprodukte in alle Kontinente exportiert und die Stadt trägt mit Stolz den offiziellen Namenszusatz „Die Mähdrescherstadt“. Für Wanderer und Radfahrer sind das Naturschutzgebiet Boomberge, die ehemaligen Ems-Binnendünen am Rande des Emstaales, genauso ein Anziehungspunkt wie das Kloster Marienfeld, das 4.000 Jahre alte Hochmoor „Hühnermoor“ oder eines der Museen im Stadtgebiet. Erstklassige Restaurants servieren westfälisch-deftige Gerichte oder ausländische Spezialitäten. Im Einklang mit Musik kann man in Harsewinkel so manchen Abend verbringen. Die Veranstaltungsorte variieren ebenso wie die Genres, die hier erlebt werden können: vom klassischen Konzert über den berühmten Farmhouse Jazzclub bis zu jungen Rock- und Popklängen.

### Stadt Harsewinkel – Bürgerbüro

Münsterstraße 14, 33428 Harsewinkel

Tel. 05247 935-200

[buergerbuero@harsewinkel.de](mailto:buergerbuero@harsewinkel.de)

[www.harsewinkel.de](http://www.harsewinkel.de)



## Unterkunft | *Accommodatie*

---

### Hotel & Restaurant Amadis Bella

Münsterstr. 2, Tel. 05247 926020

info@amadishotel.de, www.amadishotel.de

### Hotel-Residence Klosterpforte

Klosterhof 2–3, Tel. 05247 7080,

post@klosterpforte.de, www.klosterpforte.de

### Hotel & Gästehof Meier Westmeyer

Bielefelder Str. 3, Tel. 05247 98780,

info@westmeyer.de, www.westmeyer.de

## Wohnmobilstellplatz | *Camperstandplaats*

---

Parkplatz am Frei- & Hallenbad, Prozessionsweg 8



### Kloster Marienfeld:

Nicht nur eine Augenweide – das Klostercafé und der Gewölbekeller der „Alten Abtei“ laden mit Spezialitäten wie dem vor Ort gebraute „Marienfelder Klosterbräu“ zur Einkehr ein.



## SASSENBERG



Kein Bahnhof

Einst Residenzstadt der Fürstbischöfe von Münster, präsentiert sich Sassenberg heute als attraktive Stadt mit hohem Freizeit- und Erholungswert.

Weithin bekannt ist das Erholungsgebiet Feldmark mit dem Feldmarksee, der zum Baden, Segeln und Surfen einlädt. Am ersten Sonntag im August sind Sassenberg und der Feldmarksee Schauplatz des größten Jedermann-Triathlons im Münsterland.

Ca. 20 Spargelhöfe im Ortsteil Füchtdorf mit einer Spargelanbaufläche von rd. 400 ha (entspricht ca. 600 Fußballfeldern) und eine alle zwei Jahre proklamierte Spargelkönigin begründen den Ruf als Spargelmetropole. Wohl einmalig ist die dort gelegene Doppelschlossanlage Harkotten der Familien von Korff und von Ketteler.

### Stadt Sassenberg



Schürenstraße 17, 48336 Sassenberg

Tel. 02583 3093030

[stadt@sassenberg.de](mailto:stadt@sassenberg.de)

[www.sassenberg.de](http://www.sassenberg.de)

### **Wohnmobilstellplätze | *Camperstandplaatsen***

---

Parkplatz Feldmark (vor Campingpark Eichenhof, Feldmark 3)

Parkplatz Tankstelle Lietmann, Carl-Benz-Str. 2

### **Fahrradboxen | *fietsboxen***

---

Mühlenplatz, Von-Galen-Str. 3

#### **Sassenberg:**

In Sassenberg und vielen anderen Orten entlang des EmsRadweges bieten Fahrradboxen eine sichere Abstellmöglichkeit während erholsamer Pausen und kleiner Erkundungstouren.





## WARENDORF



0,5 km zum Bhf. Warendorf; 3,9 km zum Bhf. Beelen;  
0,1 km zum Bhf. Einen-Müssingen

Die Blütezeit der 1.200-jährigen Geschichte Warendorfs als Handwerker-, Handels- und Hansestadt lassen sich bis heute deutlich im Straßenbild ablesen. Die naturräumliche Lage an der Ems trug wesentlich zu dieser Entwicklung bei. Die leichten Sandböden der Emsregion gaben den Ausschlag für die Ansiedlung des Königlich Preußischen Landgestüts 1826, das sich bis heute im Besitz des Landes Nordrhein-Westfalen befindet. Reitsportliche Einrichtungen und Veranstaltungen von internationalem Rang prägen den Ruf Warendorfs als „Stadt des Pferdes“.

### Stadt Warendorf Tourist-Information



Emsstraße 4, 48231 Warendorf  
Tel. 02581 545454  
[tourismus@warendorf.de](mailto:tourismus@warendorf.de)  
[www.warendorf.de](http://www.warendorf.de)

## Unterkunft | *Accommodatie*

### DEULA Westfalen-Lippe GmbH

Dr.-Rau-Allee 71, Tel. 02581 63580  
info@deula-waf.de, www.deula-waf.de

### Hotel Restaurant „Im Engel“ 0,5

Ostwall 8, Tel. 02581 93020,  
info@hotel-im-engel.de, www.hotel-im-engel.de

### Ringhotel Mersch 0,5

Dreibrückenstr. 66–68, Tel. 02581 63730,  
info@hotel-mersch.de, www.hotel-mersch.de

### Landhaus Schulze Osthoff 0,3

Einener Dorfbauernschaft 14, Tel. 02584 1029,  
hotel.einen@gmail.com, www.landhaus-schulzeosthoff.de

### Hotel Sophia 0,2

Brinkstr. 6, Tel. 02581 1444, info@hotel-sophia-warendorf.de,  
www.hotel-sophia-warendorf.de

# Hohe Giebel - Stolze Hengste



© Stadt Warendorf, Fotos: Tanja Hohnwald

## Öffentliche Führung durch die historische Altstadt und das NRW-Landgestüt in Warendorf

Jeden Samstag, Sonntag und Feiertag (April bis Oktober)  
um 10 Uhr, Historisches Rathaus, Markt 1

### **Pannenhilfe | *Reparatieservice***

---

**Radstation Warendorf Bf.**    0,5

Bahnhofstr. 11, Tel. 02581 7899770

info@radstation-waf.de, www.radstation-waf.de

### **Wohnmobilstellplätze | *Camperstandplaatsen***

---

Zwischen den Emsbrücken, Zwischen den Emsbrücken

Am Emssee, Sassenberger Str.

### **Fahrradboxen | *fietsboxen***

---

HoT, Zwischen den Emsbrücken 1

### **Kostenlose Parkplätze | *Gratis parkeerplaatsen***

---

Parkplatz am Bahnhof, Bahnhofstraße

Freibad-Parkplatz (mit Höhenbegrenzung) an der B64

Parkspur am Friedhof, Breite Straße

Parkplatz am Emssee, Sassenberger Str.



### **Warendorf (Einen/Müssingen):**

Im Kreis Warendorf wurden viele Bereiche der Ems renaturiert, sodass die Ufer wieder Heimat für seltene Tiere und Pflanzen geworden sind.

## 16 JAHRE EMSRADWEG –

## 16 JAHRE RADFAHREN MIT „MEERWERT“





481

Veltrup

219

Westum

Sinningen

Middendorf

**Emsdetten**

**Saerbeck**

Austum

Ahlintel

Hollingen

Hembergen

Pentrup

Herbern

Reckenfeld

Wentrup

**Greven**

Westerode

Aldrup

Guntrup

Gimbte

**Nordwalde**

**Altenberge**

Gitrup

54

Dorfbauerschaft

219

Waltrup

Kinderhaus

Hohenholte

Nienberge

Coerde

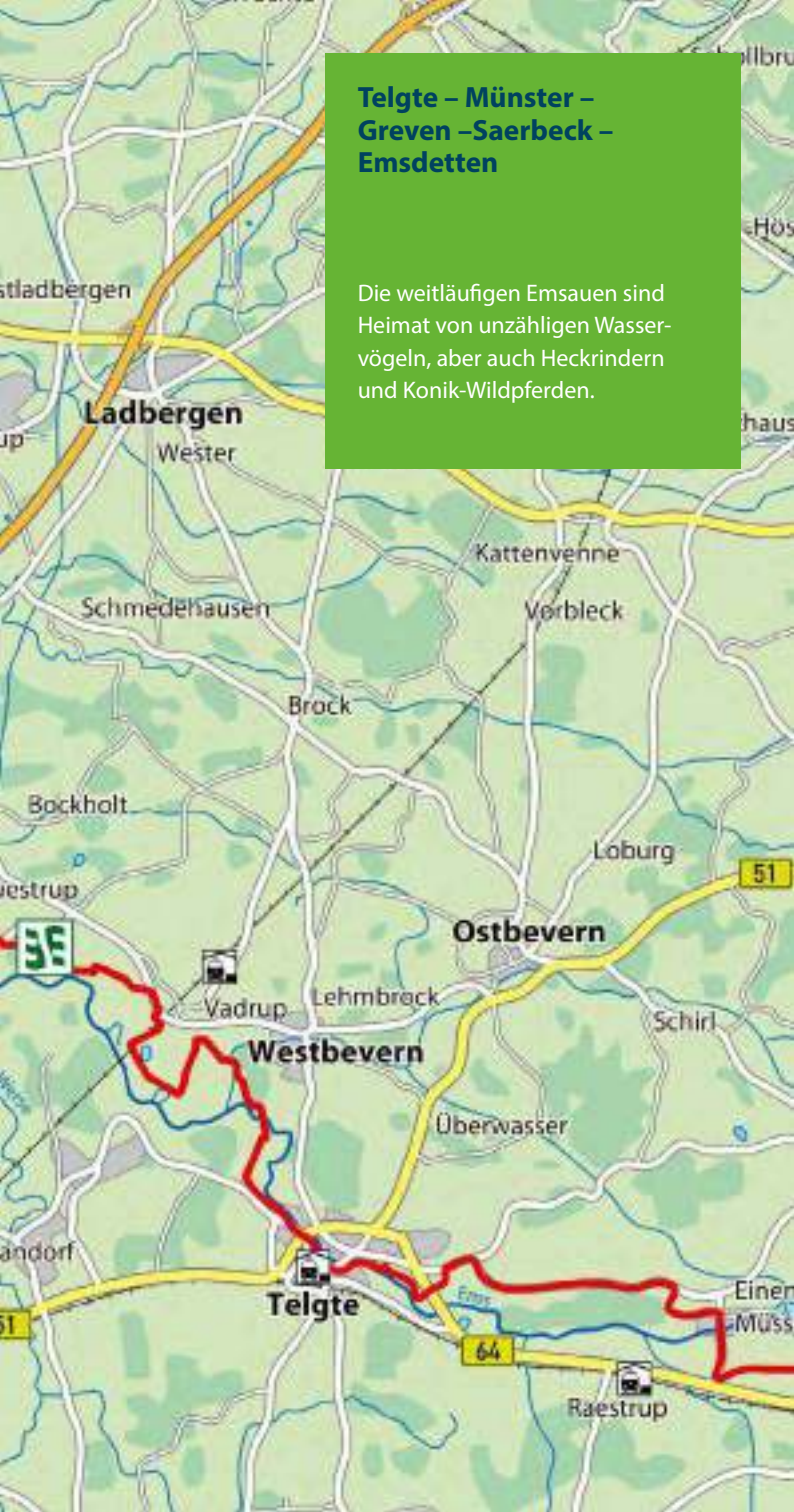
**Münster**

Roxel



## Telgte – Münster – Greven –Saerbeck – Emsdetten

Die weitläufigen Emsauen sind Heimat von unzähligen Wasservögeln, aber auch Heckrindern und Konik-Wildpferden.





## TELGTE



0,8 km zum Bhf. Telgte; 0,3 km zum Bhf. Westbevern-Vadруп

Das „Treffen in Telgte“ nach Günter Grass ist Aufforderung und Einladung zugleich: Die Stadt präsentiert sich als idyllisches Ausflugsziel mit dem Flair einer historischen Wallfahrtsstadt. Die barocke Gnadenkapelle mit der Muttergottes ist jedes Jahr Ziel tausender Pilger. Die Altstadt mit zahlreichen Gassen und Pättkes bietet viel Abwechslung. Gastronomische Einrichtungen und alteingessener Handel laden die Gäste zum Verweilen ein. Das Museum RELÍGIO mit dem berühmten Hungertuch und vielfältige Kunstobjekte gilt es entlang der Kulturspur zu entdecken. Erholung im Grünen direkt an der Ems verspricht der Emsauenpark mit einem Erlebnis-Rundgang. Der Jakobsweg führt ebenfalls durch Telgte und auf der großen Planwiese finden jedes Jahr große Veranstaltungen wie der Mariä-Geburts-Markt statt. In der Altstadt selbst ist auch immer etwas los – so gibt es nahezu jedes Jahr eine Open-Air-Ausstellung.

### Tourismus + Kultur Telgte

STADT  TELGTE

Kapellenstraße 2, 48291 Telgte  
Tel. 02504 690100  
tourismus@telgte.de  
www.telgte.de

### Unterkunft | *Accommodatie*

---

Hotel zur Bever        

Grevener Str. 26, 48291 Telgte-Westbevern, Tel. 02504 98090,  
info@hotel-zur-bever.de, www.hotel-zur-bever.de

### Wohnmobilstellplätze | *Camperstandplaatsen*

---

Stellplätze Emstor, Dümmert Emstor

Waldschwimmbad Klatenberg, Waldweg

### Fahrradboxen | *fietsboxen*

---

Dümmert-Parkplatz, Baßfeld

### Gastronomie | *Gastronomie*

---

EmsCafé – Konditorei Mönning  

Baßfeld 2a, Tel. 02504 4390,  
info@konditorei-moennig.de, www.konditorei-moennig.de

### Kostenloser Parkplatz | *Gratis parkeerplaats*

---

Dümmert-Parkplatz, Baßfeld



#### **Telgte:**

In Vadруп weiden wilde Koniks und Heckrinder in den Emsauen und tragen so zu deren Pflege bei.



## MÜNSTER



11,6 km zum Bhf. Münster

Münster ist eine Stadt, die ihre Geschichte lebendig hält. Häuser, Kirchen und Plätze in der restaurierten Altstadt „erzählen“ Geschichten aus verschiedenen Jahrhunderten und schaffen eine Kulisse, die jeden Münster-Besuch zum Erlebnis macht. Darüber hinaus bietet das Naherholungsgebiet Aasee eine ganze Reihe von interessanten Freizeitmöglichkeiten für Groß und Klein – vom Spaziergang über einen Segeltörn bis zum Zoobesuch. Oder besuchen Sie doch einmal den Stadthafen, der mit einer Mischung aus umgebauten Speicherhäusern und moderner Architektur ein ganz besonderes Flair verbreitet.

### Münster Marketing



Klemensstraße 10, 48143 Münster  
Tel. 0251 4922710  
[tourismus@stadt-muenster.de](mailto:tourismus@stadt-muenster.de)  
[www.tourismus.muenster.de](http://www.tourismus.muenster.de)

### **Wohnmobilstellplätze | *Camperstandplaatsen***

---

**Stellplätze Hafenstraße/Albersloher Weg, Hafenstr./  
Albersloher Weg, 48155 Münster**

**Stellplätze Stadtbad Ost, Manfred-von-Richthoven-Str.,  
48145 Münster**



#### **Münsterland:**

Eine Vielzahl an Stelen entlang der Route zeigen dort das EmsRadweg-Logo, wo der ehemalige Emsauenweg verlief.



## GREVEN



0,4 km zum Bhf. Greven

In die Emsstadt Greven reisen heißt: seine Freizeit im Herzen des Münsterlandes zu verbringen.

Der traditionsreiche Ort ist ein hervorragendes Pflaster für Kultur-, Natur- und Sportbegeisterte. Ausflüge durch die vielfältige Auen- und Parklandschaft, Paddeltouren auf der idyllischen Ems und schließlich Besuche in Münster oder in das urige Ausflugsdorf Gimfte sind Zutaten, aus denen sich ein erlebnisreicher Aufenthalt komponieren lässt.

Im Sommer heißt es „Greven an die Ems!“. Von Mai bis August wird die innerstädtische Emsaue zum Emsstrand mit Beachvolleyball und -soccer, Boulefeld und uriger Strandbar. An den Wochenenden finden hier zahlreiche Konzerte, Aktionen und Spielfeste statt. Der EmsRadweg führt direkt am Emsstrand vorbei.

### Greven Marketing e.V.



Alte Münsterstraße 23, 48268 Greven

Tel. 02571 1300

[info@greven-marketing.de](mailto:info@greven-marketing.de)

[www.greven-marketing.de](http://www.greven-marketing.de)

## Unterkunft | *Accommodatie*

---

**Hotel-Restaurant „Altes Wirtshaus“** 🍴 Mi Do ★★☆☆ 0,0 🚶  
 Alter Fährweg 6, 48268 Greven-Gimbte, Tel. 02571 95420,  
 rkaltefleiter@aol.com, www.gimbte.de/kaltefleiter.htm

**Hotel Hoeker Hof** ★★☆☆ 0,5 🚲 🚶  
 Münsterstr. 44, Tel. 02571 5788310,  
 info@hotel-hoeker-hof.de, www.hotel-hoeker-hof.de

**Landhotel Zur Gronenburg** 🍴 Mo ★★☆☆ 3,7 🚲 🚶  
 Dansenbörger Heide 61, Tel. 02571 5817145,  
 landhotel.greven@googlemail.com,  
 www.landhotel-gronenburg.de

## Kostenlose Parkplätze | *Gratis parkeerplaatsen*

---

**Kreisverkehr Hallenbad**, Münsterdamm (B219)  
**Parkhaus Bahnhof**, Biederlackstraße

## Wohnmobilstellplatz | *Camperstandplaats*

---

**Busbahnhof Innenstadt**, Hinter der Lake



### Greven:

Der Sachsenhof in Greven-Pentrup ist eine Rekonstruktion einer 1.200 Jahre alten frühmittelalterlichen sächsischen Hofanlage, auf dessen Fläche auch Anbauversuche von Kulturpflanzen und Ackerwildkräutern aus jener Zeit erfolgen.



## SAERBECK



Kein Bahnhof

Sie lieben das Landleben? Und Sie möchten sehen und erleben, wie zukunftsorientiertes, kommunales Klimamanagement funktioniert? Im charmanten Dorf an der Ems ist beides möglich. Genießen Sie entspannende Tage auf dem Land, abseits von Großstadtheftik und Lärm.

Die Kultur kommt dabei nicht zu kurz. So erfahren Sie im Saerbecker Kornbrennerei-Museum, einer ehemaligen landwirtschaftlichen Kornbrennerei aus dem Jahr 1812, wie aus Getreide ein hochprozentiges Getränk hergestellt wird. Ein im westfälischen Raum seltenes Beispiel neugotischer Sakralarchitektur verkörpert die Pfarrkirche St. Georg mit ihrer Ausmalung, Verglasung, Ausstattung und den Schmuckfliesen.

Eine besondere Dimension energetisch-klimaschonender Zukunft wird Ihnen im Bioenergiepark geboten, der seit 2011 auf dem ca. 90 Hektar großen Gelände eines ehemaligen Bundeswehrmunitionsdepots entwickelt wird.

### Gemeinde Saerbeck



Ferrières-Straße 11, 48369 Saerbeck

Tel. 02574 890

[info@saerbeck.de](mailto:info@saerbeck.de)

[www.saerbeck.de](http://www.saerbeck.de)



## Wohnmobilstellplatz | *Camperstandplaats*

---

Stellplätze Ferrières-Straße, Ferrières-Str. 7



### **Saerbeck:**

Der Bioenergiepark der Gemeinde Saerbeck versteht sich als Kompetenzzentrum für erneuerbare Energie und die Energiewende. Deshalb wird im BEP nicht nur Strom produziert, sondern z. B. auch geforscht und unterrichtet. Der Bioenergiepark ist ein beliebtes Ziel für Besichtigungen.



## EMSDETTEN



0,6 km zum Bhf. Emsdetten; 5,2 km zum Bhf. Mesum

Emsdetten zeigt sich lebendig, modern und doch traditionsbewusst. Die Stadt bietet ein vielseitiges Kulturangebot, kann aber auch besonders mit abwechslungsreichem Naturraum wie der Emsaue und einem der letzten intakten Hochmoorbereiche Norddeutschlands beeindrucken. Dieser Hochmoorbereich, das „Emsdettener Venn“, befindet sich westlich von Emsdetten und ist das älteste Naturschutzgebiet im Kreis Steinfurt.

### Verkehrsverein Emsdetten e. V.



Friedrichstraße 2, 48282 Emsdetten  
Tel. 02572 93070,  
[info@vvemsdetten.de](mailto:info@vvemsdetten.de)  
[www.vvemsdetten.de](http://www.vvemsdetten.de)

## Unterkunft | *Accommodatie*

---

**Altes Gasthaus Lanvers** 🍴 ♿ 🛠️ ★★★★★ 0,0 🚰 🔌

Dorfstr. 11, Tel. 02572 15090,  
info@hotel-lanvers.de, www.hotel-lanvers.de

**Hotel & Restaurant Pötter** 🍴 Di ★★★★★ 1,3

Grevener Damm 50, Tel. 02572 84242,  
info@hotelpoetter.de, www.hotelpoetter.de

**Waldhotel Schipp Hummert** 🍴 ♿ 🛠️ ★★★★★ 0,0 🚰 🔌

Veltrup 17, Tel. 02572 6098370, info@waldhotel-schippummert.de,  
www.waldhotel-schippummert.de

## Pannenhilfe | *Reparatieservice*

---

**Tippkötter GmbH** 🛠️ 1,7

Nordwalderstr. 28, Tel. 02572 4792,  
info@tippkoetter.com, www.tippkoetter.com

## Wohnmobilstellplatz | *Camperstandplaats*

---

P8, Friedrichstr. 4a

Wohnmobilstellplatz Emsdetten, Friedrichstr. 4a

## Kostenlose Parkplätze | *Gratis parkeerplaatsen*

---

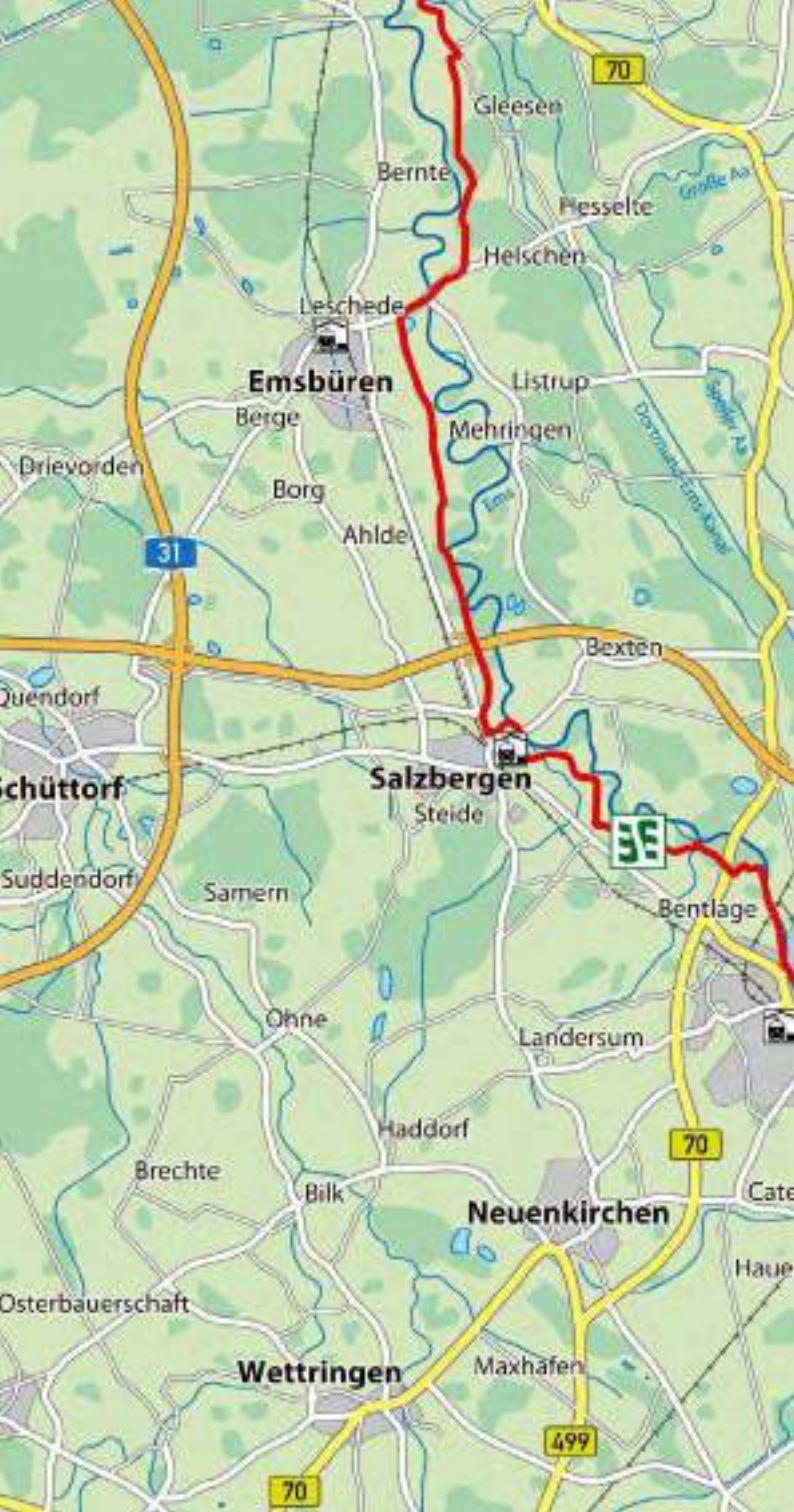
Friedrichstr. 2

In der Lauge/Ecke Elberstraße



### Emsdetten:

Mit der „EmsAue EmsDetten“ im Naturschutzgebiet „Emsaue“ steht den Erholungssuchenden ein Naturerlebnisraum mit barrierefreien Wegen und Stegen sowie vielfältigen Info- und Verweilorten zur Verfügung.



70

Gleesen

Bernte

Hesselte

Helschen

Leschede

**Emsbüren**

Listrup

Berge

Mehringen

Brievorden

Borg

Ahlde

31

Bexten

Quendorf

Schüttorf

**Salzbergen**

Steide

3E

Suddendorf

Samern

Bentlage

Ohne

Landersum

70

Haddorf

Brechte

Bilk

**Neuenkirchen**

Cate

Osterbauerschaft

**Wettringen**

Maxhafen

499

70



## Rheine – Salzbergen – Emsbüren

Mit ihren vielen Flussschleifen ist die Ems auf ihren ersten Kilometern als Wasserstraße vor allem für Sportbootfreunde ein Vergnügen.



## RHEINE



0,7 km zum Bhf. Rheine; 8,6 km zum Bhf. Mesum

### Die grüne Oase im Münsterland

Rheine ist mit etwa 80.000 Einwohnern die größte Stadt im nördlichen Münsterland und bietet eine Vielzahl an interessanten Möglichkeiten zur Freizeit- und Urlaubsgestaltung. Ob NaturZoo, Kloster Bentlage, Falkenhof Museum oder die Elter Dünen – Rheine ermöglicht seinen Besuchern jede Menge Abwechslung. Die Ems fließt hier malerisch durch den Stadtkern und an ihren Ufern entlang schlängeln sich Spazier- und Radwanderwege. Rheine ist auch als Ziel für einen gemütlichen Einkaufsbummel eine Reise wert. Besonders beliebt sind die Emsstraße mit ihrer bunten Geschäftevielfalt und die Einkaufszentren „Emsgalerie“ und „EmsForum“. Auch in zahlreichen Nebenstraßen finden sich sehenswerte Geschäfte und Boutiquen. Vielfältige Einkahrmöglichkeiten laden zu einer kleinen Shoppingpause ein. Rund ums Jahr sorgen attraktive Feste und Märkte für ein besonderes Flair in der Rheiner Innenstadt.

### Rheine.Tourismus. Veranstaltungen. e. V.



Bahnhofstraße 14, 48431 Rheine

Tel. 05971 800650

info@rheine-tourismus.de

www.rheine-tourismus.de

## Unterkunft | *Accommodatie*

**Kloster Bentlage** 🍴 🛠️ Mo 0,2 🚗 🚶

Bentlager Weg 130, Tel. 05971 918400,  
info@kloster-bentlage.de, www.kloster-bentlage.de

**Hotel Lücke** 🍴 ★★★★★ 0,0 🚗 🚶

Heiliggeistplatz 1a, Tel. 05971 16180,  
info@hotel-luecke.de, www.hotel-luecke.de

**TAT Tagungs- und Gästehaus** ♿ 1,0 🚗 🚶

Hovesaatstr. 6, Tel. 05971 9900, reservierung@tat-themenpark.de,  
https://tat-themenpark.de/tat-hotel

## Highlights | *Highlights*

**Emsgalerie** 🍴 ♿ 0,0

Münsterstr. 37, Tel. 05971 9120000  
info@emsgalerie.de, www.emsgalerie.de

**Falkenhof Museum Rheine** 0,2

Tiefe Str. 22, Tel. 05971 920610  
falkenhof@rheine.de, www.rheine.de

### **Kloster Bentlage**

Das 1437 gegründete ehemalige Kreuzherrenkloster ist ein Museum, Refugium im Grünen und beliebtes Ausflugsziel, in dem zeitgenössische Kunst aus aller Welt gezeigt wird. Glanzstücke sind die prächtigen spätmittelalterlichen „Reliquienschreine“. In der Westfälischen Galerie wird Westfalens Beitrag zur Moderne präsentiert. Wunderbar übernachten kann man in den Gästehäusern aus dem 18. Jahrhundert.

Bentlager Weg 130, 48432 Rheine,  
Tel. 05971 918468  
info@kloster-bentlage.de,  
www.kloster-bentlage.de



## Wohnmobilstellplätze | *Camperstandplaatsen*

Parkplatz am Salinenpark, Weihbischof-d´Ahlhaus-Str.,  
48432 Rheine

## Fahrradboxen | *fietsboxen*

Kloster Bentlage, Bentlager Weg 130, 48432 Rheine

NaturZoo Rheine, Salinenstr. 150, 48432 Rheine

## BUNTE VIELFALT ERLEBEN


IN ÜBER **50 SHOPS**  
IN DER EMSGALERIE  
RHEINE.



Shops

Gastro

Parking

Münsterstraße 37, 48431 Rheine   
Öffnungszeiten: mo - sa 09.30 - 20.00 Uhr

**Emsgalerie** 





## SALZBERGEN



0,5 km zum Bhf. Salzbergen

Vor seinen Toren bietet Salzbergen naturnahe Erholung. Wo sich die Ems durch reizvolle Niederungen windet, findet der Naturfreund idyllische Uferlandschaften. Wer etwas Geduld mitbringt, kann selten gewordene Vogelarten entdecken. Knapp sieben Kilometer vom Ort entfernt, in Holsterfeld, liegt der Hengemühlensee. Besucher können im See schwimmen und tauchen. In Salzbergen selbst sollte der Gast auf keinen Fall das Feuerwehrmuseum versäumen. Neben Feuerwehr-Oldtimern ist eine Dampfspritze aus dem Jahr 1901, die einzige ihrer Art in Deutschland, das Prunkstück der Ausstellung.

An die Erschließung der Region durch die Eisenbahn erinnert die „Denkmalslokomotive“ (Dampflok aus dem Jahre 1942) im Ortszentrum. Ein steinernes Zeugnis emsländischer Geschichte liegt südlich des Ortes: das Rittergut Stovern. Seine Ursprünge reichen bis ins 13. Jahrhundert zurück.

### Bürger-/Touristinformation im Rathaus

Franz-Schratz-Str. 12, 48499 Salzbergen

Tel. 05976 9479-0

[info@salzbergen.de](mailto:info@salzbergen.de)

[www.salzbergen.de](http://www.salzbergen.de)



# FEUERWEHR MUSEUM SALZBERGEN

## Öffnungszeiten

**Sonntags: 10.00 – 17.00 Uhr**  
(1. Februar – 30. November)

**Mittwochs: 19.00 – 21.00 Uhr**  
(ganzjährig)

**Fon 05976 94393**

[info@feuerwehrmuseum-salzbergen.de](mailto:info@feuerwehrmuseum-salzbergen.de)

[www.feuerwehrmuseum-salzbergen.de](http://www.feuerwehrmuseum-salzbergen.de)



## Walderlebnispfad Salzbergen

Den Wald mit allen Sinnen erleben!



Der Stoverner Wald bei Salzbergen gehört zu den schönsten Wäldern des Emslandes. Mit seinem Walderlebnispfad lädt er ein, die Natur aufzuspüren und zu erkunden. Ausgestattet mit vielen farbig illustrierten Infotafeln entdecken naturinteressierte Besucher an insgesamt 18 Stationen zahlreiche Geheimnisse des Waldes sowie Wissenswertes über die Waldbewirtschaftung, Gehölzarten, ökologischen Zusammenhänge und die Tierwelt. Ein Bienenstand rundet das Angebot auf dem Walderlebnispfad ab. Kinder, die an einer Führung teilnehmen, können im Anschluss eine „Kleine Jägerprüfung“ ablegen und erhalten das Diplom „Waldtierexperte“ in Form einer Urkunde.

Natur entdecken im Stoverner Wald

Führung: Gemeinde Salzbergen | Franz-Schratz-Str. 12 | Tel. 05976-9479-40  
E-Mail: [info@salzbergen.de](mailto:info@salzbergen.de) | Internet: [www.salzbergen.de](http://www.salzbergen.de)

### **Unterkunft | Accommodatie**

---

**Hotel Bolte**          

Bahnhofstr. 23 , Tel. 05976 344480,  
info@hotel-bolte.de, www.hotel-bolte.de

### **Wohnmobilstellplätze | Camperstandplaatsen**

---

Ems-Halle Salzbergen, Emsstraße 11

Parkplatz Ortskern, Emsstr./Dr. Josef-Stockmann-Str.

### **Fahrradboxen | fietsboxen**

---

Bahnhof Salzbergen, Bahnhofstr.

### **Kostenloser Parkplatz | Gratis parkeerplaats**

---

Parkplatz Ortskern, Emsstr./Dr. Josef-Stockmann-Str.



#### **Emsland:**

Im Emsland hat die Ems bereits eine stattliche Größe und wird von immer größeren Schiffen befahren.



## EMSBÜREN



1,3 km zum Bhf. Emsbüren

Mit wunderschön restaurierten Gebäuden und idyllischen Plätzen ist Emsbüren eine moderne Gemeinde mit viel Tradition. Auf herrlich gelegenen Radwegen lässt sich die außergewöhnliche Landschaft entdecken. Im Freilichtmuseum Heimathof Emsbüren wird die Geschichte der Gemeinde wieder lebendig. Sehenswert ist der Heilkräutergarten. Viele weitere Touren sind zu empfehlen: z. B. das rund 4.500 Jahre alte Steinhügelgrab in Mehringen, Enking's Mühle mit Schwarzbrotbäckerei, die Swin-Golf-Anlage Mehringer Heide, die St. Andreaskirche, der Pfarrgarten und die Bronze-Skulptur „Pastor sine Koh“ im historischen Ortskern oder das eindrucksvolle Emswehr. „Herzog und Kumpan“ laden Gruppen zu einem fröhlichen Ortsrundgang ein. Europas größter Beetpflanzenproduktionsbetrieb „Emsflower“ ermöglicht Besuchern Einblicke in Produktion und Logistik. Tropengarten, Schmetterlingshaus und ein großer Indoorspielplatz runden das Angebot ab.

### Verkehrsverein Emsbüren (VVV)



Dahlhok 14, 48488 Emsbüren

Tel. 05903 935758

[info@vvv-emsbueren.de](mailto:info@vvv-emsbueren.de)

[www.vvv-emsbueren.de](http://www.vvv-emsbueren.de)

## Unterkunft | *Accommodatie*

---

**Hotel Fokus** 🍴🍷 So Mo 2,5 ➡  
 Schulstr. 6–7, Tel. 05903 93390,  
 info@hotel-fokus.de, www.hotel-fokus.de

**Querdels Hof** 🍴🍷 Mo 0,0  
 Gleesener Hauptstr. 2, Tel. 0591 3848,  
 info@querdel.de, www.querdel.de

## Fahrradboxen | *fietsboxen*

---

Hotel Fokus, Schulstr. 6–7

Bahnhof Leschede

## Gastronomie | *Gastronomie*

---

**Bauernhofcafé In't Hürhus** 🍴🍷 ♿ Mo 0,0  
 Mehringen 19 a, Tel. 05903 6560,  
 info@bauernhofcafe-emsbueren.de,  
 www.bauernhofcafe-emsbueren.de

## Kostenloser Parkplatz | *Gratis parkeerplaats*

---

Parkplatz Ortskern, Markt



### Emsbüren:

In Enkings Mühle wird echter Delikatess-Pumpnickel hergestellt, eine überregionale Spezialität.



Meppen

Rühle

Rühlerfeld

Rühlermoor

Schwefingen

70

Hesepo  
Moore

Klein  
Hesepe

Varloh

Groß  
Hesepe

vist

Adorf

31

Geeste

Dalum

35

georgsdorf

Dalum  
Feld

Fächtenfeld

Holthausen

Schwartenpohl

Altenling

ohenkorben  
irchspiel Veldhausen)

Wietmarschen

Nordlohne

Siedlung  
Nordhorner  
Straße

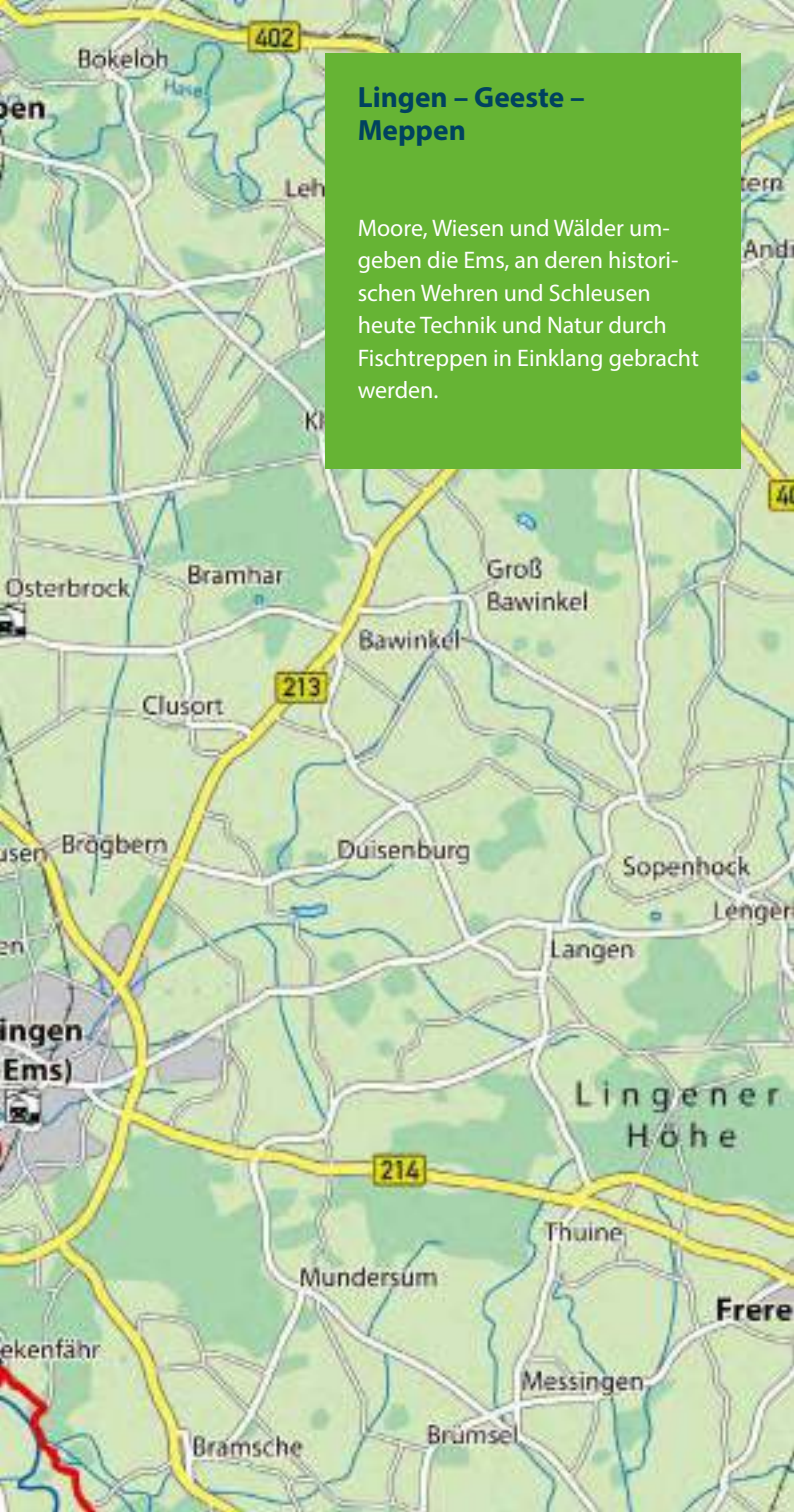
Han

213

Klausheide

## Lingen – Geeste – Meppen

Moore, Wiesen und Wälder umgeben die Ems, an deren historischen Wehren und Schleusen heute Technik und Natur durch Fischtreppen in Einklang gebracht werden.





## LINGEN (EMS)



1,8 km zum Bhf. Lingen (Ems)

Ein Besuch in Lingen bedeutet einen Streifzug durch emsländische Kultur und Geschichte. Das alte Rathaus mit seinem Treppengiebel und Figurenspiel, beeindruckende Bürgerhäuser und der massive Pulverturm spiegeln die mehr als 1.025-jährige Historie der ehemaligen Festungs- und Universitätsstadt wider.

In Lingen werden Traditionen lebendig gehalten. Ein besonders farbenprächtiges Beispiel ist das alle drei Jahre stattfindende „Kivelingsfest“. Es erinnert an eine Bürgerwehr aus jungen, ledigen Söhnen der Stadt – „Kivelinge“ genannt – die im Jahre 1372 das vom Feind bedrohte Lingen retteten.

Im Laufe der Zeit hat sich Lingen, die größte Stadt des Emslandes, zu einem bedeutenden kulturellen Zentrum entwickelt. Und von der Kultur zur Natur sind es nur ein paar Minuten. Ausgedehnte Wälder, Seen und die Ems laden zu Erholung und Aktivität ein.

### Lingen Wirtschaft & Tourismus GmbH

Neue Straße 3a, 49808 Lingen

Tel. 0591 9144144

info@lwt-lingen.de

www.tourismus-lingen.de



## Unterkunft | *Accommodatie*

**Altes Landhaus** 🍴 🦿 🛠️ 0,2 🚗 ➡️

Lindenstr. 45, Tel. 0591 804090,  
info@alteslandhaus.de, www.alteslandhaus.de

**Hotel Hubertushof** 🍴 🦿 So ★★★★★ 2,0 🚗 ➡️

Nordhorner Str. 18, Tel. 0591 912920,  
info@hubertushof-lingen.de, www.hubertushof-lingen.de

**Ludwig-Windthorst-Haus** 🦿 0,0 🚗 ➡️

Gerhard-Kues-Str. 16, Tel. 0591 61020,  
info@lwh.de, www.lwh.de

**Parkhotel Lingen „Am Markt“** 🍴 1,0 🚗

Marienstraße 29, Tel. 0591 912160,  
info@parkhotel-lingen.de, www.parkhotel-lingen.de

**Ringhotel LOOKEN INN** 🍴 🦿 ★★★★★ 1,5 🚗

Bernd-Rosemeyer-Str. 21, Tel. 0591 807300,  
info@looken-inn.de, www.looken-inn.de

### Altes Landhaus

Das Alte Landhaus ist ein gemütliches, familiengeführtes Stadthotel mit geschmackvoller Atmosphäre. Kulinarische Genüsse erwarten Sie in unserem Hotelrestaurant, welches herzhaft-deutsche Gerichte anbietet. Bei schönem Wetter können Sie Speisen und Getränke auch im sonnigen Biergarten genießen.

Lindenstr. 45, 49811 Lingen  
Tel. 0591 804090,  
info@alteslandhaus.de,  
www.alteslandhaus.de



**Hotel Zum Märchenwald** 🍴 🚻 ⭐⭐⭐ 2,5 🚲 🔌

Vennestr. 25, Tel. 0591 912840,  
info@hotel-zum-maerchenwald.de,  
www.hotel-zum-maerchenwald.de

**Pension Plagge** 🚻 So 0,2 🚲 🔌

Biener Str. 11, Tel. 0591 62379,  
gasthof-plagge@ewetel.net, www.gasthof-plagge.de

**Hotel Veldscholten** 🍴 Do 2,4 🚲 🔌

Frerener Str. 4, Tel. 0591 800100,  
info@hotel-veldscholten.de, www.hotel-veldscholten.de

### Highlight | Highlight

**LOOKENTOR Lingen** 🍴 🚻 1,1 🔌

Poststraße 5, Tel. 0591 9011450  
info@lookentor.de, www.lookentor.de

### Wohnmobilstellplätze | Camperstandplaatsen

Erholungsgebiet Hanekenfähr, Am Wasserfall 2, 49808 Lingen  
Wohnmobilstellplatz am Linus Bad, Teichstraße, 49808 Lingen

**SHOPPEN UND  
SCHLEMMEN**

in über 50 Stores  
im LOOKENTOR Lingen

**LOOKENTOR  
LINGEN**



## GEESTE



3 km zum Bhf. „Geeste“ in Osterbrock;  
10 km zum Bhf. in Meppen; 10 km zum Bahnhof in Lingen

Eingebettet in die Naturlandschaft der Ems sowie die Naturparkregion „Moor ohne Grenzen“ entfaltet die Gemeinde Geeste mit acht Ortsteilen ganz besondere Reize. Neben Radwanderern kennen und schätzen vor allem Naturliebhaber und Wassersportler aus Nah und Fern die Gemeinde und den Naturpark.

Einer der Tourismusmagnete ist der Speichersee Geeste. Zahlreiche Möglichkeiten, wie z. B. Surfen, Segeln, Tauchen und Schwimmen, laden zur aktiven Erholung ein, während Naturliebhaber die vielen Tier- und Pflanzenarten des angrenzenden Feuchtbiotops beobachten können. Direkt am Fuße des Sees befinden sich zudem ein Jugendhaus, Jugendzeltplatz und ein Wohnmobilstellplatz.

Das Emsland Moormuseum zählt zu den führenden Moormuseen in Europa und bietet echtes Hochmoor, zwei moderne Ausstellungshallen, einen Siedlerhof mit alten Haustierrassen sowie eine Feldbahn, mit der das weitläufige Gelände erkundet werden kann.

### Gemeinde Geeste

Am Rathaus 3, 49744 Geeste  
Tel. 05937 69106  
info@geeste.de  
www.geeste.de



## Unterkunft | *Accommodatie*

---

**Gasthof Hotel Aepken**       





Wietmarscher Damm 8–12, 49744 Dalum, Tel. 05937 98750,  
aepken@t-online.de, www.aepken.de

**Ferienhof Grewe**    

Mühlenstr. 35, Tel. 05937 8454,  
info@ferienhof-grewe.de, www.ferienhof-grewe.de

## Pannenhilfe | *Reparatieservice*

---

**Stroot Auto, Rad & Co.**    

Achterhauk 20, Tel. 05937 1876  
info@g-stroot.de, www.g-stroot.de

## Wohnmobilstellplatz | *Camperstandplaats*

---

Wohnmobilstellplatz am Speichersee, Biener Str. 13

## Fahrradbox | *fietsbox*

---

Emsland Moormuseum, Geestmoor 6

Bahnhof Geeste, Bahnhofstraße

## Kostenlose Parkplätze | *Gratis parkeerplaatsen*

---

Parkplatz am Speichersee Geeste, Biener Straße 13

Parkplatz am Bahnhof, Bahnhofstraße, 49744 Geeste-Osterbrock

Parkplatz am Rathaus, Am Rathaus 3, 49744 Geeste-Dalum



## MEPPEN



1,0 km zum Bhf. Meppen

„Stadt am Wasser – Stadt im Grünen“ – der Slogan Meppens wird nirgendwo augenfälliger als am Zusammenfluss von Hase und Dortmund-Ems-Kanal. Auf der idyllischen Landzunge steht die alte Höltingmühle. Von dort aus fällt der Blick zum anderen Kanalufer, wo die alten Bäume des Stadtwalls aufragen. Auf dem ehemaligen Festungswall kann man unter einem Laubdach rund um die Altstadt spazieren.

Im Herzen von Meppen finden sich einige architektonische Schmuckstücke: die barocke Gymnasialkirche, die klassizistische Arenbergische Rentei mit Stadtmuseum und das alte Rathaus mit seinem eindrucksvollen Renaissancegiebel. Weitere Sehenswürdigkeiten Meppens lassen sich am besten mit dem Rad ansteuern. Die historische Herrenmühle und die Koppelschleuse aus dem frühen 19. Jahrhundert unterstreichen einmal mehr die Bedeutung des Wassers für Meppen.

**Tourist Information Meppen (TIM) e. V.**

Markt 4, 49716 Meppen  
Tel. 05931 153153  
tim@meppen.de  
www.meppen-tourismus.de



## Unterkunft | Accommodatie

**Landhotel Albers** 🍴 ⭐⭐ S 2,0 🚰 🚰

Hemsener Str. 21, Tel. 05931 88770

info@landhotel-albers.de, www.landhotel-albers.de

**Komfort Hotel Hermannshof** 🚰 🍴 4,0 🚰 🚰

Borsigstr. 12, Tel. 05931 9986210,

rezeption@hotel-hermannshof.de, www.hotel-hermannshof.de

**Parkhotel Meppen „An der Freilichtbühne“** 🍴 🚰 So ⭐⭐⭐ 1,5 🚰

Lilienstr. 21, Tel. 05931 97900,

info@parkhotel-meppen.de, www.parkhotel-meppen.de

**Hotel Schmidt am Markt** 🍴 🚰 🍴 ⭐⭐⭐ 0,3 🚰 🚰

Markt 17, Tel. 05931 98100,

info@hotel-schmidt-meppen.de, www.hotel-schmidt-meppen.de

**Hotel Tiek** 🍴 🚰 🍴 So ⭐⭐⭐ 🚰 3,5 🚰 🚰

Junkersstr. 2, Tel. 05931 495290,

info@hotel-tiek.de, www.hotel-tiek.de

**Haus am Parc** 4,6

Zum Höfthof 8, Tel. 05931 89191

info@sportparc-meppen.de, www.sportparc-meppen.de

**Backhaus Hotel am Hasetal** 🍴 🍴 4,2 🚰 🚰

Am Kirchberg 3, Tel. 05931 2661

info@hotel-am-hasetal.de, www.hotel-am-hasetal.de



### Meppen:

Im Jahr 1360 zur Stadt erhoben, erhielt Meppen das „Recht zur Befestigung mit Wall und Graben“. Die zuletzt sternförmige Bastionärfestung ist noch heute rund um die Altstadt erkennbar.

## **Wohnmobilstellplatz | Camperstandplaats**

---

Wohnmobilstellplatz am Emsbad, Nagelshof

## **Pannenhilfe | Reparatieservice**

---

**Augustin Mobile**   

Schützenstr. 91, Tel. 05931 4099200,

rad@augustin-mobile.de, www.augustin-mobile.de



### **Hotel Schmidt am Markt**

Entspannen Sie nach Ihrer Radtour auf unserer Marktterrasse in der Altstadt bei einem kühlen Hellen. Genießen Sie die regionalen und überregionalen Spezialitäten aus unserer Küche. Für die Unterbringung Ihrer Räder ist gesorgt. Wählen Sie zwischen unseren modernen Komfort- oder Komfort Plus-Zimmern.

Markt 17, 49716 Meppen

Tel. 05931 98100

info@hotel-schmidt-meppen.de

www.hotel-schmidt-meppen.de



Sellingen

Hasselbrock

Walchum

Sustrum

Sustrumermoor

Neusustrum

Siedlung  
Niederlangen

Fresenburg

Lathen

31

408

Landegge

Hilter

Haren  
(Ems)

Altharen

Emmeln

Fehndorf

Segberg

Siedlung  
Wesuermoor

Hebelermoor

Hüntel

Lager  
Versen

402

Versen



A map of the Haren-Lathen region in Germany. The map shows a network of roads and rivers. A yellow road labeled '70' runs vertically on the left. The North Sea coast is visible at the bottom. A green text box is overlaid on the map, containing text about the region's history and technology. The map labels include Neudörpen, Neubörger, Wippin, Renkenberg, Melstrup, Werpeloh, Sögel, Groß Stavern, Eisten, Hürve, Klein Berßen, Groß Berßen, Apeldorn, Westerloh, Lohe, and Hülsen. The North Sea is labeled 'Nordsee' in blue.

## Haren – Lathen

Tradition und Moderne wechseln sich zu gleicher Maßen ab und bieten Ihnen faszinierende Einblicke in früheres Handwerk und fortschrittliche Technologien.



## HAREN (EMS)



4,6 km zum Bhf. Haren (Ems)

Haren (Ems), die Schifferstadt im Herzen des Emslandes, wartet darauf, von Ihnen mit dem Fahrrad entdeckt zu werden. Als einer der größten Reedereistandorte Deutschlands beheimatet die „Schifferstadt“ noch heute zahlreiche Binnen-, See- und Küstenschiffe sowie das Harener Schifffahrtsmuseum. Die Ems ist nicht nur das Revier der Schiffe, sondern lädt mit dem EmsRadweg zu Radtouren durch die unberührte Natur ein.

Neben dem Wahrzeichen von Haren, der St. Martinus-Kirche, die auch „Emsland-Dom“ genannt wird, hat die Stadt eine Vielzahl weiterer Sehenswürdigkeiten zu bieten: das 1680 erbaute Wasserschloss Dankern mit großem Ferienzentrum sowie die Herrensitze Haus Landegge (1695) und Gut Düneburg (1729). Wie vor fast 500 Jahren Korn zu Mehl gemahlen wird, dokumentiert das Mühlenmuseum mit der Mersmühle.

### Touristinformation Haren (Ems) e.V.



Neuer Markt 3, 49733 Haren  
 Tel. 05932 71313  
[touristinfo@haren.de](mailto:touristinfo@haren.de)  
[www.touristinfo-haren.de](http://www.touristinfo-haren.de)

## Unterkunft | *Accommodatie*

---

**Hotel Greive** 🍴 🦽 🛠️ ★★★ 0,3 🚲 🔌

Mittelstr. 9, Tel. 05932 72770,  
info@hotel-greive.de, www.hotel-greive.de

**Hotel Restaurant & Biergarten Hagen** 🍴 🦽 🛠️ 0,9 🔌

Wesuweer Str. 40, Tel. 05932 2144,  
info@hotel-hagen.de, www.hotel-hagen.de

## Pannenhilfe | *Reparatieservice*

---

**Zweirad Wermes** 🛠️ 4,0 🔌

Schloßallee 3, Te. 05932 997420,  
info@wermes.bike, www.wermes.bike

## Wohnmobilstellplatz | *Camperstandplaats*

---

Parkplatz am Amisia-Anleger, Schleusenstr.



### Haren:

Schloß Dankern bietet Groß und Klein jede Menge Freizeitspaß, aber auch Erholung.



## LATHEN



0,5 km zum Bhf. Lathen


In der Samtgemeinde Lathen finden Sie gastfreundliche, idyllische Dörfer an der Ems – erleben Sie Natur, frische Luft und die unverwechselbare Landschaft mit einer intakten Umwelt.

Bei Ihrer Radtour erfahren Sie die Größe und Weitläufigkeit der Samtgemeinde Lathen mit den Mitgliedsgemeinden Fresenburg, Lathen, Niederlangen, Oberlangen, Renkenberge und Sustrum. Jede dieser Gemeinden besitzt ihre eigene Identität und Besonderheiten. Die Samtgemeinde Lathen verfügt über ein gut organisiertes und gepflegtes Radwegenetz. Sie können auf sechs ausgeschilderten Radrouten die reizvolle Landschaft der Gemeinden und der nahen Umgebung erkunden.

### Gäste-Info-Service Lathen



Erna-de-Vries-Platz 5, 49762 Lathen  
Tel. 05933 6647  
[gis@lathen.de](mailto:gis@lathen.de)  
[www.lathen.de](http://www.lathen.de)

**Unterkunft | Accommodatie****Hotel Lathener Marsch**     Marschstr. 4, Tel. 05933 934510,  
hotel-lathen@t-online.de, www.lathener-marsch.de**Landgasthof Lindenhof**   An der B70 Nr. 12, 49762 Fresenburg (Melstrup), Tel. 05933 4090  
info@lindenhof-emslan.de, www.lindenhof-emslan.de**Hotel Restaurant Camping Zur Emsbrücke**     Latherfähr 6, Tel. 05933 8597,  
info@zur-emsbruecke.de, www.zur-emsbruecke.de**Fahrradboxen | fietsboxen****Combi Lathen**, Große Str. 24**Gäste-Info-Service**, Erna-de-Vries-Platz 5**K+K Markt Lathen**, Bahnhofstr. 28**Raiffeisen Tankstelle**, Hafenstr. 1**Kostenloser Parkplatz | Gratis parkeerplaats**

Erna-de-Vries-Platz

Private Playmobilsammlung  
im Gründerzentrum A31**MUSEUM**  
Uli's  
PuppenstubeBürgerhaus „Alte Schule“  
Niederlangen





**Dörpen –  
Rhede – Papenburg –  
Westoverledingen – Weener**

Die zu einem stattlichen Fluss  
herangewachsene Ems ist  
Schauplatz für Superlative in  
Schiffs- und Brückenbau.



## DÖRPEN




4,9 km zum Bhf. Dörpen

Reizvolle Kontraste zwischen Natur, Geschichte und moderner Gegenwart prägen die Samtgemeinde Dörpen. Eingebettet in eine weite Erholungslandschaft erfreut sie Besucher mit einer Vielfalt an Sehenswürdigkeiten und Möglichkeiten für die aktive Freizeitgestaltung.

Der Heeder See lädt zu Wasserski und Windsurfen ein, der Marinapark ist populärer Treffpunkt für Skipper, denen die Dörpener Gemarkung gleich vier Wasserstraßen bietet: Ems, Dever, Dortmund-Ems-Kanal und Küstenkanal. Der üppig-grüne Saum der Flüsse ist aber auch für „Landratten“ eine willkommene Kulisse. Für sie erschließt sich ein weit verzweigtes Rad- und Wanderwegenetz, das zu historischen Stätten führt: zum Beispiel zur 1.000-jährigen Linde in Heede oder zur Holländer Durchfahrtsmühle in Wippingen.

Nördlich von Dörpen findet sich die „Leher Punte“, die einzige seilgebundene Fähre auf der schiffbaren Ems.

### Samtgemeinde Dörpen



Hauptstraße 25, 26892 Dörpen

Tel. 04963 4020

samtgemeinde@doerpen.de

www.doerpen.de



## Unterkunft | Accommodatie

**Ferienwohnungen Mauer** 🛠️ ★★★ 1,0 🚲 ➡️

Mühlenstr. 3, 26892 Heede, Tel. 04963 990570,  
info@fewo-mauer.de. www.fewo-mauer.de

**Hotel Zur Linde** 🍴 🛠️ ★★★ 🚌 0,5

Dörpenerstr. 1, 26892 Heede, Tel. 04963 91690,  
info@zur-linde-heede.de, www.zur-linde-heede.de

**Radler Scheune Heede** 🗺️ 🚲 🛠️ 0,0 🚲 ➡️

Kirchstr. 22, 26892 Heede, Tel. 04963 306549,  
info@radlerscheune-heede.de, www.radlerscheune-heede.de

## Wohnmobilstellplätze | Camperstandplaatsen

Parkplatz Schützenplatz, Veeneweg



### Hotel Zur Linde

Das familiengeführte Hotel liegt mitten im Herzen von Heede und ist somit zentraler Ausgangspunkt für Ausflugsziele jeder Art. Radler können sich im neu eingerichteten Restaurant stärken, das auf seiner reichhaltigen Speisekarte Spezialitäten aus der Region und Ostfriesland anbietet.

Dörpenerstr. 1, 26892 Heede,  
Tel. 04963 91690,  
info@zur-linde-heede.de,  
www.zur-linde-heede.de

Hotel  
Zur Linde



## Gastronomie | Gastronomie

**Café-Restaurant Am Turm** 🍴🍷 Okt–März: Mo Di 0,5 🚪  
 Kirchstr. 9, 26892 Heede, Tel. 04963 1707,  
 info@am-turm-heede.de, www.am-turm-heede.de

**Hafencafé Marinapark UG**  
 🍴🍷 April + Okt: Mo Di Mai–Sept: Mo 0,0 🚲 🚪  
 Steinbilder Str. 80, 26907 Walchum, Tel. 04963 9166655,  
 info@hafencafe-marinapark.com, www.hafencafe-marinapark.com



### Leher Punte:

Die Leher Punte ist die einzige seilgebundene Fähre auf der schiffbaren Ems. Im Sommer bringt sie Fußgänger und Radfahrer an Sonn- und Feiertagen von einem Emsufer zum anderen.



## RADFAHREN mit „Meerwert“

### Startpunkt

In Hövelhof gibt es viel zu entdecken. Das Naturschutzgebiet Moosheide und dessen Emsquellen sind nur einige Highlights der quirligen Kommune. Starten Sie nach einer entspannten Nacht in einem der zahlreichen fahrradfreundlichen Hotels Ihre Reise auf dem EmsRadweg Richtung Nordsee.

### Zielpunkt

Die Seehafenstadt Emden hat viele Gesichter – hier ist für jeden etwas dabei. Schnuppern Sie bei einem Blick auf den Dollard erste Seeluft oder besuchen Sie eines der vielen kleinen und großen Museen. Mit Matjes, Granat und Ostfriesentee hält auch die lokale Küche jede Menge Gutes bereit.

### Pluspunkt

Borkum bietet den perfekten Ausklang Ihrer Radreise entlang der Ems. Wer es ruhiger mag, kann am Strand die Seele baumeln lassen und Kraft tanken für neue Radtouren. Für alle, die noch einen drauf setzen möchten, bietet Borkum ein 120 km langes Rad- & Wanderwegenetz.

### Auf dem EmsRadweg nach Borkum

Alle Informationen erhalten Sie hier:  
Geschäftsstelle IG EmsRadweg  
Schlossstr. 11, 33161 Hövelhof  
Tel. 05257 5009866  
[info@emsradweg.de](mailto:info@emsradweg.de)  
[www.emsradweg.de](http://www.emsradweg.de)



## RHEDE (EMS)



Kein Bahnhof

Unmittelbar an der niederländischen Grenze liegt Rhede, eine von bäuerlichen Traditionen geprägte Gemeinde. Am Altarm der Ems ist noch zu erkennen, dass der Ort Rhede einst ein ehemaliger Schifferort war.

Die heutige Flusslandschaft bei Rhede (Ems) ist geprägt vom groß angelegten Naturschutzprojekt „Emsauen“, das zahlreichen vom Aussterben bedrohten Vogelarten einen sicheren Lebensraum bietet. Wunderbare Natureindrücke gewinnen die Besucher, wenn Schwärme von nordischen Singschwänen und Nonnengänse in den Emsauen rasten.

Die Alte Rheder Kirche – Gedächtniskirche – aus dem Jahr 1470 ist die zentrale Gedenkstätte des Landkreises Emsland für die Opfer der Weltkriege und der nationalsozialistischen Gewaltherrschaft im Emsland.

### Touristikagentur im Landwirtschaftsmuseum



Emsstraße 15, 26899 Rhede  
Tel. 04964 1800  
museum@rhede-ems.de  
www.rhede-ems.de/museum

## **Unterkunft | Accommodatie**

---

**Gasthof-Cafe Prangen** 🍴 Mo 4,0 🚗 🔌

Kirchstr. 25, Tel. 04964 215

info@gasthof-prangen.de, www.gasthof-prangen.de

## **Wohnmobilstellplätze | Camperstandplaatsen**

---

**Kold'n Hauk beim Sportzentrum**

## **Fahrradboxen | fietsboxen**

---

**Parkplatz Rathaus, Gerhardyweg 1**



### **Rhede (Ems):**

Im Landwirtschaftsmuseum Rhede (Ems) wird die Entwicklung der mit Muskelkraft betriebenen Landwirtschaft in der Zeit von 1850 bis 1950 eindrucksvoll dargestellt.



## PAPENBURG



0 km zum Bhf. Papenburg; 0 km zum Bhf. Aschendorf

Beschauliche Kanäle durchziehen die Stadt, Zug- und Klappbrücken verbinden die Ufer, an denen sich blumengeschmückte Häuser aneinanderreihen. Vor dem imposanten Rathaus ankert die schnittige Brigg „Friederike“. Dieses Bild nimmt jeder Besucher von Papenburg, der Stadt der Schiffbauer und Kapitäne, mit.

Die Brigg und andere Segler, die in den Kanälen vertäut sind, bilden zusammen ein schwimmendes Schifffahrtsmuseum. Heute werden in den gewaltigen Docks der Meyer Werft riesige Kreuzfahrtschiffe gebaut. Die alten Werftgebäude sind in ein kulturelles Zentrum im Industriedesign umgewandelt worden.

Doch die Ursprünge Papenburgs liegen weiter zurück. Arme Moorbauern bauten vor 350 Jahren die längste „Fehnkolonie“ Deutschlands. In der Von-Velen-Museumsanlage kann der Besucher das harte Leben noch heute nachempfinden.

### Papenburg Marketing GmbH



**PAPENBURG**  
MARKETING GMBH

Ölmühlenweg 21, 26871 Papenburg

Tel. 04961 83960

[info@papenburg-marketing.de](mailto:info@papenburg-marketing.de)

[www.papenburg-marketing.de](http://www.papenburg-marketing.de)

## Unterkunft | *Accommodatie*

### Hotel Alte Werft 0,2

Ölmühlenweg 1, Tel. 04961 9200

info@hotel-alte-werft.de, www.hotel-alte-werft.de

### Altes Gasthaus Kuhr 0,0

Hauptkanal rechts 62, Te. 04961 66430,

info@kuhr-hotel.de, www.kuhr-hotel.de

### Hotel Aquamarin 0,2

Feilings Goarden 7, Tel. 04961 66450,

info@hotelaquamarin.de, www.hotelaquamarin.de

### Hotel-Restaurant Hilling 2,3

Mittelkanal lks. 94, Tel. 04961 97760

info@hotel-hilling.de, www.hotel-hilling.de

### Kedi Hotel Papenburg 0,3

Deverweg 33-37, Tel. 04961 940970,

papenburg@kedihotels.de, www.kedihotels.de

### Hotel-Restaurant Stubbe

Unser familiengeführtes Hotel verfügt über 21 Zimmer, die alle mit Dusche, WC, Telefon, SAT-TV ausgestattet sind. In unserem Restaurant erwartet Sie deutsche und internationale Küche. Der gemütliche Biergarten und der Wintergarten laden zum Verweilen ein. Wir bieten Ihnen „Radlerpauschalen“ und eine abschließbare Unterstellmöglichkeit.

Dieckhausstr. 122, 26871 Papenburg,  
Tel. 04961 2180, info@hotel-stubbe.de,  
www.hotel-stubbe.de



**Parkhotel Papenburg „Am Stadtpark“** 🍴 ♿ ★★★ 0,3 🚲  
 Am Stadtpark 25, Tel. 04961 91820,  
 info@parkhotel-papenburg.de, www.parkhotel-papenburg.de

**Hotel-Restaurant Stubbe** 🍴 🍷 So 1,2 🚲  
 Dieckhausstr. 122, Tel. 04961 2180,  
 info@hotel-stubbe.de, www.hotel-stubbe.de

**Jugendgästehaus Johannesburg** ♿ 0,5 🚲  
 Kirchstr. 38, Tel. 04961 809710,  
 info@jgh-j.de, www.jugendgaestehaus-johannesburg.de

### **Fahrradboxen | fietsboxen**

---

**Bahnhof Papenburg**, Bahnhofstr. 1

**Rathaus Papenburg**, Hauptkanal re. 68/69



### **Papenburg:**

In der Meyerwerft werden unter anderem die berühmten Kreuzfahrtschiffe der AIDA gebaut.





**Leer  
(Ostfriesland)**

## Sperrung der Friesenbrücke

Die historische Friesenbrücke, die Weener (westseitig der Ems) und Westoverledingen (ostseitig der Ems) verbunden hat, wurde bei der Kollision eines Frachters so stark beschädigt, dass eine neue Brücke gebaut werden muss.

Zwischen Papenburg und Leer haben Sie daher die Möglichkeit, zwischen einer links- und einer rechtsseitigen Routenführung zu wählen. Darüber hinaus bietet eine tidenabhängige Fähre zu einigen Zeiten die Möglichkeit, die Ems bei Weener zu queren.

Die Alternativen:

### Routenführung westlich der Ems

Sie folgen dem EmsRadweg bis zur Friesenbrücke bei Weener. Ab hier ist die alternative Streckenführung ausgeschildert, die deckungsgleich mit der Internationalen Dollardroute ist. Diese führt Sie in Bingum, westlich von Leer, wieder auf die Originalroute des EmsRadweges.

### Routenführung östlich der Ems

Zwischen Leer und der Friesenbrücke bei Hilleborg/Westoverledingen radeln Sie auf der Originalroute des EmsRadweges. Zwischen dem Seehafen in Papenburg und der Brücke ist die ausgewiesene alternative Routenführung dann deckungsgleich mit der Deutschen Fehnroute.

### Friesenfähre

Die Friesenfähre pendelt von Anfang April bis Ende Oktober tidenabhängig zwischen den Uferseiten bei Weener und kann bis zu 8 Personen mit Fahrrädern transportieren. Aktuelle Informationen zur Fähre finden Sie online unter

[www.suedliches-ostfriesland.de/friesenfaehre](http://www.suedliches-ostfriesland.de/friesenfaehre)



## WESTOVERLEDINGEN



Kein Bahnhof

Eigentlich bedeutet der Name „Overledingen“ soviel wie „Land über der Leda“. Bei der Verwaltungs- und Gebietsreform in Niedersachsen sind jedoch die kleinen Dörfer am östlichen Ufer der Ems mit zahlreichen anderen Orten auf der Overledinger Geest zu einer Großgemeinde zusammengeschlossen worden.

So hat Westoverledingen viele Sehenswürdigkeiten, die darauf warten, entdeckt und erforscht zu werden. Sie können z. B. das Mühlenensemble in Mitling-Mark besichtigen oder den Freizeitpark „Am Emsdeich“ mit 4-Sterne Komfort Campingplatz, Naturbadesee, Badestrand und einem großen Spielplatz mit zahlreichen Spielgeräten für die ganze Familie besuchen. Direkt daneben befindet sich das „Museumsbauernhaus Neemann“, das Einblicke in einen historischen Bauernhof bietet. Wer Spaß und Bewegung in der Natur möchte, kann auf der benachbarten 9-Bahnen-Anlage die Trendsportart Discgolf spielen.

### Touristinformation Westoverledingen



Deichstraße 7a, 26810 Westoverledingen

Tel. 04955 920040

[freizeitpark@westoverledingen.de](mailto:freizeitpark@westoverledingen.de)

[www.westoverledingen.de](http://www.westoverledingen.de)

## Unterkunft | *Accommodatie*

---

**Bed & Breakfast Mepschen**    0,8 

Völlener Dorfstr. 64, 26810 Völlen (Westoverledingen),  
Tel. 04961 6672570, Mobil 0151 50734812,  
mepschen.bultserve@gmx.de

**Freizeitpark „Am Emsdeich“**    2,3 

Deichstr. 7a, Tel. 04955 920040  
freizeitpark@westoverledingen.de, www.ostfriesland-camping.de

## Wohnmobilstellplätze | *Camperstandplaatsen*

---

**Gasthaus Zur Mühle**, Mühlenstr. 214

**Gasthof Reepmeyer**, Papenburger Str. 74

**Freizeitpark „Am Emsdeich“**, Deichstr. 7a (Campingplatz)

**Ihrhove**, Bahnhofstr. 18 (Rathaus)



### **Ostfriesisches Schulmuseum Folmhusen:**

Das Schulmuseum ist ein Schulgebäude mit einem Glockenturm und zwei Klassenräumen aus dem Jahre 1904. Gäste können hier, wie in alten Zeiten, an einer Unterrichtsstunde teilnehmen und so noch einmal die „hölzerne Schulbank“ drücken.



## WEENER



2,0 km zum Bhf. Weener

### – Staatlich anerkannter Erholungsort –

Entdecken Sie die grüne Stadt an der Ems. Ein etwa einstündiger Spaziergang führt um den gesamten Hafenbereich, wo Traditionsschiffe und Sportboote vor Anker liegen. In der Altstadt sind viele Häuser aus dem 18. und 19. Jh. erhalten.

Sie sollten es sich nicht entgehen lassen, die Stadtvilla in der Norderstraße 18 anzusehen. Sie ist der Sitz des ORGANEUMS, der Orgelakademie Ostfrieslands, der bedeutendsten der Welt. Hier sowie in der Georgskirche Weener und in der Kreuzkirche Stapelmoor werden Orgelkonzerte und Exkursionen angeboten. Das Heimatmuseum stellt die Kultur- und Wirtschaftsentwicklung im Rheiderland dar. In Kunstausstellungen zeigen einheimische Künstler ihre Werke. Wer Ostfrieslands Teetradition kennenlernen möchte, kann bei einem Teeseminar alles Wissenswerte dazu erfahren. Unser modernes Freibad mit Wassertemperaturen bis zu 28° C lädt zum Entspannen ein.

### Tourist Information Weener



Osterstraße 1, 26826 Weener  
 Tel. 04951 305500  
 tourismus@weener.de  
 www.weener.de

### **Unterkunft | Accommodatie**

---

#### **Gästehaus am Deich**

Friesenstr. 33, Tel. 04951 955866,

info@gaestehaus-am-deich.de, www.gaestehaus-am-deich.de

### **Wohnmobilstellplätze | Camperstandplaatsen**

---

Am Alten Hafen, Pannenborgstraße

Am Yachthafen, Am Erholungsgebiet

### **Kostenloser Parkplatz | Gratis parkeerplaats**

---

Vogelsang-Parkplatz, Schulstraße



#### **Weener:**

An beiden Seiten rahmen mittelständische Bürgerbauten, Kleine-Leute-Häuser und Speicher den Hafenbereich mit teilweise historischen Schiffen ein.



Cirkwehrum

Forli  
Blau

210

Harsweg

Uphusen

Emden

Ziel-  
punkt

Borkum

Himarsum

Petkum

Old

Plus-  
punkt

Fähre  
nach Borkum

Dollart

31

Ditzum

Dyksterhusen

Ditzumerhammrich

Landschaftspolder

Bunderhee

31

Weer

## Leer – Jemgum – Emden

Ostfriesische Gemütlichkeit, Matjes, Tee und ein weitschweifender Blick auf den Dollart sind Ihre Begleiter, wenn die Ems und Sie Ihr Ziel erreichen.





## LEER



0 km zum Bhf. Leer (Ostfriesland)

Die Stadt Leer, das „Tor Ostfrieslands“, mutet gemütlich an.

Sie lädt ein zum Bummeln, Entspannen, Entdecken und Verweilen. Eine attraktive Fußgängerzone, Sportbootliegeplätze inmitten der Stadt, zahlreiche Radwanderwege und nicht zuletzt die romantische Altstadt mit ihren gut erhaltenen Geschäfts- und Bürgerhäusern bilden ein harmonisches Angebot.

Auch wer Geschichte hautnah erleben möchte, ist in Leer gut aufgehoben.

### Tourist-Information Verkehrsbüro Leer



Ledastraße 10, 26789 Leer  
Tel. 0491 91969670  
[touristik@leer.de](mailto:touristik@leer.de)  
[www.touristik-leer.de](http://www.touristik-leer.de)



## Unterkunft | *Accommodatie*

### Café und B&B am Bingumer Deich 0,0

Am Bingumer Deich 36, Tel. 0491 99751496  
 info@cafe-bingum.de, www.cafe-bingum.de

### Hotel Frisia ★★★★★ 0,2

Bahnhofsring 16-20, Tel. 0491 92840,  
 info@hotel-frisia.de, www.hotel-frisia.de

### Hotel Hafenspeicher ★★★★★ 0,0

Ledastr. 23, Tel. 0491 9975300,  
 info@hotel-hafenspeicher.de, www.hotel-hafenspeicher.de

### Hotel-Restaurant Ostfriesen-Hof ★★★★★ 0,4

Groninger Str. 109, Tel. 0491 60910,  
 info@ostfriesen-hof.de, www.ostfriesen-hof.de

## Hotel-Restaurant\*\*\*\* Ostfriesen-Hof

Ankommen und sich einfach wohlfühlen! Unsere 60 Zimmer und Suiten sind liebevoll, charmant und mit allem Komfort eingerichtet. Bei uns wird schon das Frühstück zum Erlebnis. Erleben Sie den Sonnenaufgang in unserem lichtdurchfluteten Panorama-Café mit Ausblick auf die Leda/Ems-Mündung. Der Tag kann beginnen!

Groninger Str. 109, 26789 Leer  
 Tel. 0491 6091-0  
 info@ostfriesen-hof.de  
 www.ostfriesen-hof.de





HOTEL  
HAFENSPEICHER



## **Hotel Hafenspeicher**

Unser Hotel verbindet ein historisches Speichergebäude aus 1872 mit einem modernen Neubau und bietet jeglichen Komfort für Ihren Aufenthalt. Es befindet sich in der Stadtmittle, direkt am Leeraner Freizeithafen gelegen. Die Fußgängerzone und die historische Altstadt sind nur einen Steinwurf entfernt.

Ledastraße 23, 26789 Leer  
Tel. 0491 997530-0  
[info@hotel-hafenspeicher.de](mailto:info@hotel-hafenspeicher.de)  
[www.hotel-hafenspeicher.de](http://www.hotel-hafenspeicher.de)



## **Hotel Frisia**

Unser im April 2018 vollständig renoviertes Hotel liegt im Stadtzentrum gegenüber der Fußgängerzone und nur unweit von der Uferpromenade und der historischen Altstadt entfernt. Die Zimmer sind komfortabel ausgestattet und in der urigen Hotelbar „Fischerkate“ kann man das Feierabend-Bier genießen.

Bahnhofsring 16-20, 26789 Leer  
Tel. 0491 8284-0  
[info@hotel-frisia.de](mailto:info@hotel-frisia.de)  
[www.hotel-frisia.de](http://www.hotel-frisia.de)

# Wählen Sie die maritime Abkürzung am **Ems Radweg**

Mit dem Fahrgastschiff „Dollard“  
von **Ditzum** nach **Emden** oder sogar  
nach Delfzijl (NL)!

Erleben Sie bei der Überfahrt das  
**Weltnaturerbe Wattenmeer**  
hautnah!



**Tipp**

Erweitern Sie Ihre Tour auf dem Emsradweg um  
einen Abstecher auf der Internationalen Dollard  
Route in die Niederlande

**Einen aktuellen Fahrplan, Preise, Tickets  
sowie weitere Infos bekommen Sie hier:**

## **Internationale Dollard Route**

Ledastraße 10 · 26789 Leer  
Telefon 04 91 - 91 96 96 50 · Fax 04 91 - 2860  
info@dollard-route.de · www.dollard-route.de

gefördert durch



## Highlight | *Highlight*

---

Schloss Evenburg   3,7

Am Schlosspark 25, Tel. 0491 99756000

info@schloss-evenburg.de, www.schloss-evenburg.de

## Wohnmobilstellplätze | *Camperstandplaatsen*

---

P9 Große Bleiche, Große Bleiche

Stellplatz am Hallenbad Plytje, Burfehner Weg 34a

Stellplätze Nessestraße, Nessestr.

## Fahrradboxen | *fietsboxen*

---

Tourist-Information, Ledastr. 10

## Kostenloser Parkplatz | *Gratis parkeerplaats*

---

P9 Große Bleiche, Große Bleiche



**Leer:**

Das alte Rathaus und die Waage sind idyllisch am Hafen in Leer gelegen.



## JEMGUM



Kein Bahnhof

Die Gemeinde Jemgum liegt im Norden des ostfriesischen Landstrichs Rheiderland, das vom Dollart im Westen und von der Ems im Norden und Osten umgeben ist. Sie besteht aus insgesamt elf Ortschaften, von denen Jemgum der Hauptort ist.

Von besonderer Bedeutung ist das kleine Fischerdorf Ditzum, das mit seinem historischen Fährbetrieb das am westlichen Ufer der Ems gelegene Jemgum mit dem Emdener Vorort Petkum am Ostufer verbindet. Seit dem 17. Jahrhundert schon besteht der Fährbetrieb Ditzum-Petkum. Direkt an der Mündung der Ems gelegen, ist er auch heute noch Heimatort einiger Familien, die ausschließlich von der Fischerei leben.

Liebevoll restaurierte Häuser und die ziegelroten Hochwasserschutzanlagen geben diesem seit dem 8. Jahrhundert bestehenden Fischerort sein malerisches Aussehen.

### Ditzum Touristik



Am Hafen 1, 26844 Ditzum  
Tel. 04902 912000  
vved.ditzum@ewetel.net  
www.ditzum-touristik.de

## Unterkunft | *Accommodatie*

---

**Hotel am Fischerhafen**     

Am Tief 1, 26844 Ditzum, Tel. 04902 989990

info@hotel-am-fischerhafen.de, www.hotel-am-fischerhafen.de

## Highlight | *Highlight*

---

**Buddelschiffmuseum Ditzum** 

Pogumer Str. 1a, 26844 Ditzum, Tel. 0177 4087168,

weers@praxis-infothek.de, www.mez-ditzum.de

## Wohnmobilstellplätze | *Camperstandplaatsen*

---

Reisemobilstellplatz Ditzum Am Deich, An't Spittland

Reisemobilstellplatz „Ankerplatz“, Pogumer Str./ Molkereistr.

## Kostenlose Parkplätze | *Gratis parkeerplaatsen*

---

Multifunktionsplatz, An't Spittland, Jemgum

Bitte  
Fahrplan  
beachten!



### Jemgum:

Mit der Fähre queren Radfahrer, Fußgänger und Autos hier die Ems zwischen Ditzum und Petkum.



[www.faldernpoort.de](http://www.faldernpoort.de)



[www.hlgm.de](http://www.hlgm.de)



[www.bootshaus-ostfriesland.de](http://www.bootshaus-ostfriesland.de)

## **Der EmsRadWeg ist geschafft – Hurra!**

Nun noch ein paar Tage relaxen ... das wäre schön.

Tun Sie es doch! Verlängern Sie einfach Ihren Urlaub und runden ihn ab, in einem unserer Häuser, z. B. im traditionellen Hotel Faldernpoort im Herzen der Seehafenstadt Emden, mit Kunst, Kultur und ein wenig shoppen, vielleicht. Oder in der Natur die Seele baumeln lassen, in unseren Hotels Bootshaus und Landhaus am „Grossen Meer“.

Baden, surfen, angeln und Boot fahren, das macht Spaß und abends warten kulinarische Highlights auf Sie. Alles ganz einfach – verlängern und genießen – wählen Sie Ihr „après-radeln!“

Hotel Faldernpoort | Tel. 04921 97520  
[info@faldernpoort.de](mailto:info@faldernpoort.de)

Hotel Bootshaus | Tel. 04942 656770  
[kontakt@bootshaus-ostfriesland.de](mailto:kontakt@bootshaus-ostfriesland.de)

Hotel Landhaus | Tel. 04942 627  
[info@hotel-landhaus-grossesmeer.de](mailto:info@hotel-landhaus-grossesmeer.de)

\*\*\*  
**FALDERNPOORT**  
Hotel · Restaurant · Spa

  
**LANDHAUS**  
HOTEL & SEE

  
**BOOTSHAUS**  
Kost. & Logis





ZIEL-  
PUNKT**EMDEN**

4,6 km zum Bhf. Emden

Liebens- und lebenswert, traditionell und aufgeschlossen, unterhaltsam und sportlich, natürlich und grün: Das ist die Seehafenstadt Emden.

Die 1.200-jährige Stadtgeschichte ist eng mit dem Seehafen verknüpft. Erfahren Sie mehr bei einem geführten Stadtrundgang. Freunde der Kultur kommen in der Kunsthalle Emden, dem Ostfriesischen Landesmuseum und der Johannes a Lasco Bibliothek auf ihre Kosten.

Auf den zahlreichen Kanälen lässt sich Emden per Kanu- oder Tretbootfahrt vom Wasser her erkunden. Für alle, die es gemütlich mögen, bieten sich Hafen- oder Grachtenfahrten an.

Und Otto-Fans sollten „Dat Otto Huus“ – humoristisches Epizentrum des gleichnamigen Komikers – nicht verpassen. Freunde von Kunst, Geschichte und Kultur kommen in Emden ebenso auf ihre Kosten wie solche, die es sportlich lieben.

## Emden Marketing und Tourismus GmbH

Bahnhofplatz 11, 26721 Emden

Tel. 04921 97400

ti@emden-touristik.de

www.emden.travel

Seehafenstadt **EMDEN**  
Emden Marketing & Tourismus GmbH



## **Hotel am Delft**

Unser im Oktober 2018 fertiggestelltes Hotel liegt direkt an der Hafepromenade mit einem tollen Blick auf den Emder Freizeithafen. In der Umgebung finden Sie viele kulturelle Angebote sowie Einkaufsmöglichkeiten. Entspannen Sie in unseren drei Saunen oder genießen Sie den Abend an der „Nautic Bar“.

Am Delft 27, 26721 Emden  
Tel. 0491 3919-0  
[info@hotel-am-delft.de](mailto:info@hotel-am-delft.de)  
[www.hotel-am-delft.de](http://www.hotel-am-delft.de)

## Unterkunft | *Accommodatie*

**Hotel am Delft** 🍴 ♿ ★★★★★ 0,0 🚲 📶

Am Delft 27, Tel. 0491 39190

info@hotel-am-delft.de, www.hotel-am-delft.de

**Hotel Deutsches Haus** 🍴 0,2 🚲 📶

Neuer Markt 7, Tel. 04921 92760

info@deutsches-haus-emden.de, www.deutsches-haus-emden.de

**Hotel Faldernpoort & Hotel Gazelle** 🍴 🍴 ★★★★★ 🚲 0,5 📶 📶

Coubierestr. 6, Tel. 04921 97520,

info@faldernpoort.de, www.faldernpoort.de

**Heerens Hotel** ★★★ 0,7 🚲 📶

Friedrich-Ebert-Str. 67, Tel. 04921 23740,

info@heerenshotel.de, www.heerenshotel.de

**Upstalsboom Parkhotel** 🍴 ♿ ★★★★★ 0,3 🚲

Friedrich-Ebert-Str. 73–75, Tel. 04921 8280,

parkhotel@upstalsboom.de, www.upstalsboom.de

### **Upstalsboom Parkhotel**

Kultur erleben – Natur genießen. Nur zehn Gehminuten von der Innenstadt entfernt, in der Nähe des historischen Stadtwalls, präsentiert sich das Upstalsboom Parkhotel einladend unter uraltem Baumbestand. In den komfortablen Zimmern verschiedener Kategorien verbringen Sie einen angenehmen Aufenthalt in Emden.

Friedrich-Ebert-Str. 73 – 75, 26725 Emden

Tel. 04921 8280

parkhotel@upstalsboom.de

www.parkhotel-emden.de



# KURZURLAUB AUF DER INSEL BORKUM



Kommen Sie an Bord, genießen Sie die Nordseeluft und lassen Sie sich während Ihres Inselaufenthalts in einem unserer Hotels verwöhnen!

## IHR LEISTUNGSPAKET:

- Fährüberfahrt Emden/Borkum
- Fahrradmitnahme
- Gepäcktransfer vom Borkumkai bis zum Hotel
- Transfer Inselbahn
- 2 bzw. 3 Übernachtungen im Inselhotel oder Strandhotel Vierjahreszeiten nach Verfügbarkeit im Standard-DZ
- reichhaltiges Frühstücksbuffet
- Nutzung des hauseigenen Wellnessbereichs

3 TAGE (2 ÜBERNACHTUNGEN IM DZ P. P.)

€ 213,00\*

4 TAGE (3 ÜBERNACHTUNGEN IM DZ P. P.)

€ 289,00\*

## BUCHUNG:

Emden Marketing und Tourismus GmbH  
Bahnhofplatz 11, 26721 Emden  
Tel.: 04921 - 97400 • ti@emden-touristik.de  
www.inselhotel.de

\*zzgl. Gästebeitrag

## Highlight | Highlight

### Friesentherme Emden

Theaterstr. 2, Tel. 04921 396000,  
[info@friesentherme-emden.de](mailto:info@friesentherme-emden.de), [www.friesentherme-emden.de](http://www.friesentherme-emden.de)

## Fahrradboxen | fietsboxen

Fahrradgarage am Bahnhof, Bahnhofplatz 11, 26721 Emden

Kunsthalle, Hinter dem Rahmen 13, 26721 Emden



### Friesentherme Emden

Ostfrieslands größtes Sauna-, Wellness- und Badeparadies verfügt über 6 Saunen, einen weitläufigen Saunagarten mit Naturbadeteich und ein Spa. Im familienfreundlichen Freizeitbad mit Cabriodach gibt es ein 25 m-Sportbecken sowie einen Erlebnisbereich mit Wasserattraktionen!

Theaterstr. 2, 26721 Emden  
 Tel. 04921 396000,  
[info@friesentherme-emden.de](mailto:info@friesentherme-emden.de)  
[www.friesentherme-emden.de](http://www.friesentherme-emden.de)





# BORKUM

FREIHEIT ATMEN

BORKUM  
ENTDECKEN,  
MEER SEHEN

[WWW.BORKUM.DE](http://WWW.BORKUM.DE)



## INSEL BORKUM



Fähranschluss über Borkumer Kleinbahn

Hochseeklima, endlose Sandstrände und ein reizvolles Inselstädtchen: Borkum bietet alles für einen rundum perfekten Nordseeurlaub. Hier lässt es sich so richtig durchatmen. Der längste Strand und das größte Naturschutzgebiet laden zu ausgiebigen Spaziergängen ein, die salz- und jodhaltige Luft stärken Gesundheit und Wohlbefinden – getreu dem Leitspruch: Freiheit atmen! Als anerkanntes Nordseeheilbad ist Borkum eine Oase für viele Allergiker. Mit seinen vier Entdeckerwelten Natur, Sport, Vitalität und Kultur gibt es auf Borkum allerhand zu erleben.

Auf 130 Kilometern Rad- und Wanderwegen finden Sie Erholung und Aktivität zugleich. Wer nach einer ausgiebigen EmsRadweg-Tour entlang immer noch nach Sport und Spaß am Strand sucht, hat alle Möglichkeiten: Surfen, Kiten, Beachvolleyball, Kitebuggyfahren, Strandsegeln, Drachenfliegen oder die animierte Strandgymnastik – „strandaktiv“ heißt die Devise und das Angebot ist nahezu unbegrenzt.

### Tourist Information Borkum

Georg-Schütte-Platz 5  
26757 Nordseeheilbad Borkum  
Tel. 04922 9330  
info@borkum.de, www.borkum.de

  
**BORKUM**  
FREIHEIT ATMEN



Tagesticket



## EMSLAND TOUREN-TICKET

2 Personen + 2 Fahrräder	19,- €
je weitere Person + Fahrrad	5,- €
max. 5 Personen + Fahrräder	34,- €

# Ein Tag, eine Region, ein **Emsland-Touren-Ticket** Schon **ab 19 Euro** mobil mit Bahn, Bus und Rad

- Gültig für beliebig viele Fahrten an jeweils einem Tag an allen Wochenenden, Brücken- und Feiertagen von **April bis Oktober 2020**.
- Mit dem günstigen Kombiticket (für Bahn, Bus und Rad) können die Regional-Express-Züge der WestfalenBahn (**RE 15**) zwischen Rheine und Emden (Außenhafen) sowie die Fahrradbusse (RADexpress) im Landkreis Emsland und die Fietsenbusse der Grafschaft Bentheim zwischen Lingen und Nordhorn genutzt werden.
- Tickets sind erhältlich in den WestfalenBahn-Verkaufsstellen, Reisezentren und Fahrkartenselbstbedienungsautomaten entlang der Bahnhöfe sowie in den RADexpress-Bussen.



Fahrplan RE 15  
Emsland-Netz

[www.westfalenbahn.de](http://www.westfalenbahn.de)

WestfalenBahn Infotelefon 0521 557777-55

  
**WestfalenBahn**  
Ein abellio<sup>™</sup> Unternehmen