

## Halber Aufwand – Doppelt Vergnügen

### Mit dem E-Bike unterwegs im Tecklenburger Land



Die landschaftliche Vielfalt im Tecklenburger Land zwischen norddeutscher Tiefebene, Teutoburger Wald und münsterländischer Parklandschaft bietet abwechslungsreiche und spannende Fahrradstrecken, die nun auch mit dem Rad spielend leicht „erfahrbar“ sind.

Möglich wird dies mit E-Bikes. Sie lassen Steigungen verschwinden, Entfernungen schrumpfen und Gegenwind vergessen. Was bleibt, ist das reine Landschaftserlebnis mit erhöhtem Spaß-Faktor.

Ein Netz von Verleih- und Ladestationen machen Touren von 50 bis 80 km oder mehr möglich. Unsere besonders günstigen Mietbedingungen werden auch Sie überzeugen.

Probieren Sie einmal ein modernes E-Bike aus! Wir haben für Sie fünf Tourentipps zusammengestellt. Ein Spaß für Jung und Alt.

Bitte reservieren Sie Ihre E-Bikes rechtzeitig vorab – am besten telefonisch unter 02573.967970.

Unser Partner MünsterlandRad verfügt über einen münsterlandweiten Shuttle-Service und bringt die Fahrräder direkt zu Ihrem Hotel, der Ferienwohnung, Ihrem Betrieb oder direkt zu einem Startpunkt Ihrer Wahl innerhalb des Liefergebietes von 55 Kommunen.

Ihr Tecklenburger Land Tourismus e.V.

Alle Details rund um E-Bikes im Tecklenburger Land sowie die Streckenrouten zum Download finden Sie unter: [www.tecklenburger-land-tourismus.de](http://www.tecklenburger-land-tourismus.de)



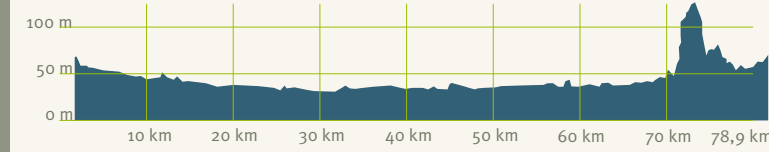
### Tourentipp 1

Kloster, Kunst und Meer

78,9 km – 202 Höhenmeter  
Ibbenbüren – Hörstel – Hopsten – Schale – Halverde – Ibbenbüren



Diese überwiegend flache Radtour verbindet Ibbenbüren mit dem Kloster Gravenhorst, einer Stätte für Kunst und Kultur. Über die Millionenbrücke erreichen Sie Hörstel und Dreierwalde, wo sich bei Reinings Mühle eine historische Wassermühle erleben lässt. Weiter geht's über den Ortskern von Hopsten durch das reizvolle Naturschutzgebiet Finkenfeld nach Schale. Geheimnisvoll lädt das Naturschutzgebiet „Heiliges Meer“ zu einem Spaziergang ein, bevor Sie Ibbenbüren wieder erreichen.



### KLOSTER GRAVENHORST

Das Kloster Gravenhorst wurde im Jahre 1256 für Nonnen des Zisterziensers Ordens gegründet. Sie ist die einzige Anlage im Norden Deutschlands, deren Gebäude weitgehend unversehrt sind. Im Jahr 2004 ist das Kloster Gravenhorst seiner neuen Bestimmung übergeben und als DA Kunsthaus Kloster Gravenhorst neu eröffnet worden. Hier lässt sich Kunst schaffen, Kunst gestalten, Kunst erfahren und Kunst kommunizieren.



### HISTORISCHER ORTSKERN HOPSTEN

Im 18. Jahrhundert war Hopsten ein weit über seine Grenzen hinaus bekanntes Zentrum des Töddenhandels. Zeugen dieser Zeit sind viele prächtige Töddenhäuser, die wesentlich das Bild Hopstens prägen. Allen voran das „Haus Nieland“, auch „Poggeburg“ genannt. Das Zentrum des Ortskerns bildet der Marktplatz mit der barocken „Pfarrkirche St. Georg“. Heimatkundliche Sammlungen finden Sie im „Bürgerhaus Veerkamp“ sowie im „Alten Brauhaus“ auf Hof Holling.



### HEILIGES MEER

Das Naturschutzgebiet „Heiliges Meer“ befindet sich an der Nordwestgrenze von Westfalen zu Niedersachsen zwischen den Nachbargemeinden Hopsten und Recke. Der Sage nach versank an der Stelle des mind. 1.000 Jahre alten Sees mit dem Namen „Großes Heiliges Meer“ ein Kloster im Erdboden. Tatsächlich entstanden die Gewässer dadurch, dass sich der Boden allmählich absenkte und plötzlich einbrach. So entstand der größte natürliche See Nordrhein-Westfalens.



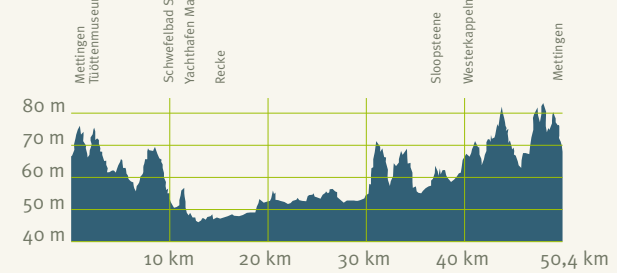
### Tourentipp 2

Tödden-Runde

## Tödden-Runde

50,4 km – 209 Höhenmeter  
Mettingen – Steinbeck – Recke – Westerkappeln – Mettingen

Von Mettingen ausgehend führt die Route am Mittellandkanal entlang zum Yachthafen „Marina Recke“. Die Alte Ruthemühle, ein Heimat- und Korbmuseum mit Café, zeigt historisches Handwerk. Vorbei am Vogelschutzgebiet Düsterdieker Niederung gelangen Sie zu den Sloopsteinen in Lotte, ein Großsteingrab aus der Jungsteinzeit. Radeln Sie weiter nach Mettingen und folgen Sie weiter den Spuren der Tüötten, wie man hier die wandernden Leinenhändler aus den 17. Jahrhundert nennt. Beenden Sie die Tour mit einem Besuch des Tüöttenmuseums.



### YACHTHAFEN MARINA RECKE

Recke ist durch den Mittellandkanal an das deutsche Wasserstraßennetz angebunden. Freizeitkapitäne und Bootsbesitzer finden bei km 12,8 südlich des Mittellandkanals die Marina Recke, einen Yachthafen mit sehr gut ausgestatteten Dauer- und Gastliegeplätzen. Auch Wohnmobilstellplätze sind vorhanden. „Willkommen an Bord“ heißt es auf der „Paula“, dem Ausflugsboot der Marina Recke. Maritimes Flair bietet auch das Yachthafenrestaurant mit Panoramablick. In unmittelbarer Nähe liegt das Waldfreibad Recke, ein 30.000 qm großes Naturbad.



### DÜSTERDIEKER NIEDERUNG

Die Düsterdieker Niederung ist das größte Feuchtwiesen-Naturschutzgebiet NRW. In dem Vogelschutzgebiet von europäischer Bedeutung lassen sich große Brachvögel, Wachtele und Schwarzkiechen beobachten. Orchideen und seltene Schmetterlinge sind weitere Kostbarkeiten. Die Waldgebiete und Heide- und Dünenreste bieten eine üppige Pflanzenwelt. Unweit der Düsterdieker Niederung befindet sich der Kulturhof Westerbeek, der in den Sommermonaten zu Ausstellungen und Konzerten einlädt.



### Tourentipp 3

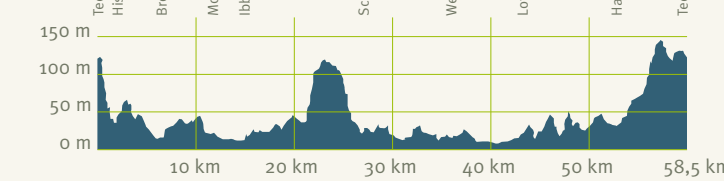
Romantik und Kultur

## Romantik und Kultur

58,6 km – 576 Höhenmeter  
Tecklenburg – Brochterbeck – Laggenbeck – Mettingen – Westerkappeln – Lotte – Tecklenburg



Von der romantischen Fachwerkstadt Tecklenburgs radeln Sie am Südrand des Teutoburger Waldes vorbei und erreichen Brochterbeck. Weiter geht's durch das idyllische Bocketal parallel zur Dampflokstrecke nach Ibbenbüren. Ein kurzer Abstecher zum Motorradmuseum lohnt sich, bevor es weiter nach Mettingen geht. Legen Sie eine Rast am neu gestalteten Kirchplatz in Westerkappeln ein oder radeln Sie weiter bis zum Haus Hehwerth in Lotte. Durch den Habichtswald geht es dann zurück nach Tecklenburg.



### HISTORISCHE ALTSTADT TECKLENBURG

Deutschlands nördlichste Bergstädtchen Tecklenburg ist gleichzeitig auch Luft- und Kneippkurort und lockt seine Besucher mit verwinkelten Gassen und Stiegen, großartigen Ausblicken und jeder Menge Geschichte und Kultur. Liebevoll restaurierte Fachwerkhäuser aus dem 16. bis 18. Jahrhundert prägen das Stadtbild. Eindrucksvolles Zeugnis ist die Burg ruine, in der heute der größte Anziehungspunkt der offiziell anerkannten Festspielstadt liegt: die Freilichtspiele mit Deutschlands größtem Open-Air Musiktheater. Neben einem gemütlichen Bummel, steuern Kulturinteressierte am besten das Otto Modersohn Museum oder das Puppenmuseum an.



### STADTMUSEUM IBBENBÜREN

Das Stadtmuseum in zentrumsnah in einer alten Stadtvilla aus dem Jahr 1892 untergebracht. Nach einer Sanierung 1990 werden dem Besucher unter anderem prächtige Stuckdecken, Luxusmöbel der Jahrhundertwende, historische Prunkföfen und viele Ibbenbürener Exponate gezeigt. Wechselnde Ausstellungen präsentieren spannende Themen der Stadtgeschichte und im „Raum der Stadtgeschichte“ sind historische und neue Aufnahmen aus der Stadt nach dem Prinzip „Altes Bild - Neues Bild“ mit modernster Technik zum Durchblättern angelegt.



### SCHUL- UND POSTMUSEUM METTINGEN

Im Schulmuseum erläutern kurze Texte Pädagogik, Lernmethoden und Schulalltag der kleinen Bauerschulsschulen. Zu sehen sind u.a. alte Schulten silien vom Fleißkärtchen bis zur Schwammdose, Schülerhefte und Schulbücher. Weiterhin wird Gästen die Möglichkeit gegeben, Schulstunden nach alter Art zu gestalten. Das Postmuseum in direkter Nachbarschaft zeigt verschiedenste Dokumente, Geräte und Uniformen der Postgeschichte. Alte Ansichten und Einsichten in die Postgeschichte vieler Orte und Städte werden lebendig. Als Besonderheit wird die „England 1840“, die erste Briefmarke der Welt ausgestellt.



### WESTERKAPPELN

Der einladende Ortskern, das Herzstück der Gemeinde, präsentiert sich mit hübschen Fachwerkhäusern, charmannten Cafés, Biergärten und Restaurants. Eine schöne Gelegenheit am Kirchplatz rund um die ev. Stadtkirche mit ihrem romanischen Turm am Wasserspiel zu verweilen und sich zu stärken, bevor die Route zum Traktorenmuseum fortgesetzt wird. Das Museum beherbergt historische landwirtschaftliche Geräte aller Art und kann in der Sommersaison an den Wochenenden von 10 – 18 Uhr besichtigt werden.



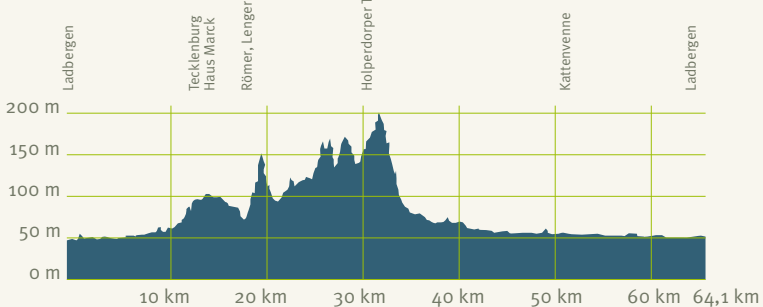
### Tourentipp 4

Berg und Tal

## Berg und Tal

64,1 km – 412 Höhenmeter  
Ladbergen – Tecklenburg – Lengerich – Lienen – Kattenvenne – Ladbergen

Start der Tour ist das idyllische Dorf Ladbergen. Besuchen Sie den Ladberger Dorfladen oder das Heimatmuseum, bevor Sie sich auf den Weg nach Tecklenburg begeben. Vorbei am geschichtsträchtigen Wasserschloss Haus Marck fahren Sie weiter in Richtung Lengerich, um den Skulpturenpark oder den Römer zu besichtigen. Danach geht es durch das hügelige Holperdorper Tal, eines der schönsten Täler des Teutoburger Waldes, bis nach Lienen. Idyllische Fachwerkhäuser im historischen Ortskern finden Sie hier ebenso wie in Ihrem Zielort Ladbergen.



### LADBERGER DORFLADEN

Auf ausgedehnten Pättkestouren kann das idyllische Ladbergen erkundet werden – hier liegt die Natur noch direkt vor der Haustür. Tauchen Sie ein in die geheimnisvolle Vergangenheit Ladbergens. Sowohl das sehenswerte Heimatmuseum als auch die Getreidemühle Erpenbeck, direkt am Gut Erpenbeck – ein Gräftenhof von 1260 – gelegen, geben Einblicke, wie damals gelebt und gearbeitet wurde. Im liebevoll eingerichteten „Ladberger Dorfladen“ darf gestöbert und probiert werden, denn hier gibt es u.a. viele leckere regionale Produkte. Urige Kneipen, Cafés und Restaurants im von schwarzweißen Fachwerkhäusern geprägten Ortskern, laden anschließend zum Verweilen ein.



### STADTKERN LENGERICH

Den Stadtkern von Lengerich bildet die Evangelische Stadtkirche von 1497 mit dem benachbarten Römer. Dieses alte Kirchhofort aus dem 13. Jahrhundert ist das Wahrzeichen der Stadt. Im Laufe der Jahrhunderte diente er als Klassenraum, Gefängnis und Rathaus. Heute befindet sich dort ein Restaurant. Der Skulpturenpark mit Jones Garden, bekannt für die gelungene Verbindung von Natur und Kunst, lädt etwas abseits der Route zum Rasten und Verweilen ein. Dieser außergewöhnlich schöne Ort wird noch ergänzt durch den blütenreichen Hortensia Garden.



### Tourentipp 5

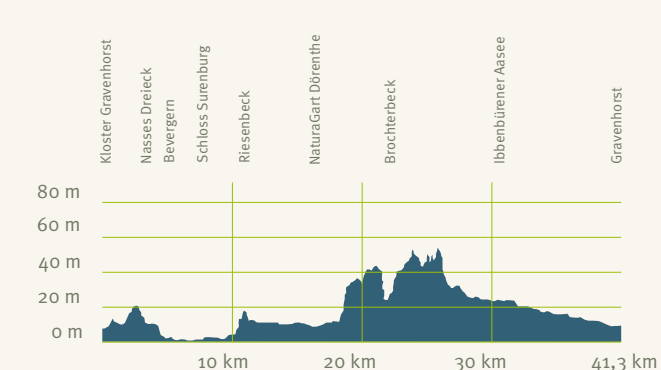
Teuto-Runde

## Teuto-Runde

41,3 km – 164 Höhenmeter  
Hörstel-Gravenhorst – Bevergern – Riesenbeck – Dörenthe – Brochterbeck – Ibbenbüren – Hörstel-Gravenhorst



Beginnend am Kloster Gravenhorst erreichen Sie über Bevergern das „Nasse Dreieck“, den Treffpunkt von Dortmund-Ems-Kanal und Mittellandkanal. Vorbei am imposanten Schloss Surenburg erreichen Sie, den Teutoburger Wald stets im Blick, Dörenthe und Brochterbeck. Von Dörenthe bietet sich ein Abstecher zur Sommerodelbahn oder zu den Dörenther Klippen an. Entlang der Aa gelangen Sie vor der Rückkehr nach Gravenhorst zum Aasee-Park in Ibbenbüren, der mit Ruheplätzen, Beach, Treibbootverleih, Wasserspielplatz, Skatepark u.v.m. zum Verweilen einlädt.



### BEVERGERN /NASSES DREIECK

Bevergern ist eine kleine, reizvolle, vormalige Ackerbürgerstadt. Sie wurde 1325 erstmalig urkundlich erwähnt und erhielt 1366 Stadtrechte. Charakteristisch für den Ortskern des Bundesgolfdorfes Bevergern sind das Kopfsteinpflaster, die Fachwerkhäuser und die Gassen. Sehr zu empfehlen ist ein Besuch im Heimathaus, ein kleines Museum zur Geschichte des Ortes. Am „Nassen Dreieck“ treffen sich Dortmund-Ems-Kanal und Mittellandkanal. Ganz in der Nähe liegen Schleusanlagen und eine Besucherplattform.



### SCHLOSS SURENBURG

Die Wasserburg südlich von Riesenbeck ist die größte im Tecklenburger Land. Die gewaltige, schlossähnliche Anlage ist von einem ausgeklügelten Gräftensystem mit Alleen und Parkanlagen umgeben. Die Burg wurde erstmals vor 500 Jahren erwähnt. Der heutige schlossähnliche Charakter entstand im 18. Jahrhundert. Auch die wunderschönen Gärten stammen aus dieser Zeit. Die Besichtigung der Wasserburg ist nur von außen möglich. Zudem bildet die Surenburg mit dem benachbarten Reit- und Fahrsportgelände stets die vollendete Kulisse für Reit- und Fahrsportveranstaltungen von überregionaler Bedeutung.



### AASEE-PARK MIT AASEEBAD

Der Ibbenbürener Aasee in der Nähe der Innenstadt ist ein beliebtes Naherholungsgebiet. Er bietet neben Segeln, Angeln und Treibbootfahren mit einer Skateranlage, einer Dirt-Bike-Anlage, einem Wasserspielplatz und anderen Spielplätzen ein breites Freizeitangebot. Der Beach-Club am Südufer verspricht Entspannung und Urlaubsfeeling am Strand und die Boule-Area mediterranes Spielvergnügen. Auf Abkühlung kann man sich im Aaseebad, einem Wellen- und Freibad, mit Riesenrutsche, Sprunganlage und Ruhezonen, freuen.



### NATURAGART-PARK

Einmalig in Deutschland ist der NaturaGart-Park in Ibbenbüren-Dörenthe. Auf dem Gelände eines ehemaligen Gutshofs entfaltet sich im Frühjahr und Herbst ein wahres Blumenmeer. Ein 40.000 qm Seengebiet lädt zum Bummeln über Stege und Wege entlang zahlreicher Seerosenteiche ein. In Deutschlands größtem Kaltwasseraquarium kann man die Unterwasserwelt mit bis zu zwei Meter langen Stören beobachten. Auch Taucher können auf ihre Kosten, denn verwinkelte Höhlen, Grotten und Steilwände stellen eine echte Herausforderung dar. Das Paradies für Taucher und Gartenliebhaber bietet mit zahlreichen Pavillons, mit dem Café Seeros und Palmen-Bistro auch viele Möglichkeiten zum Rasten und Einkehren.

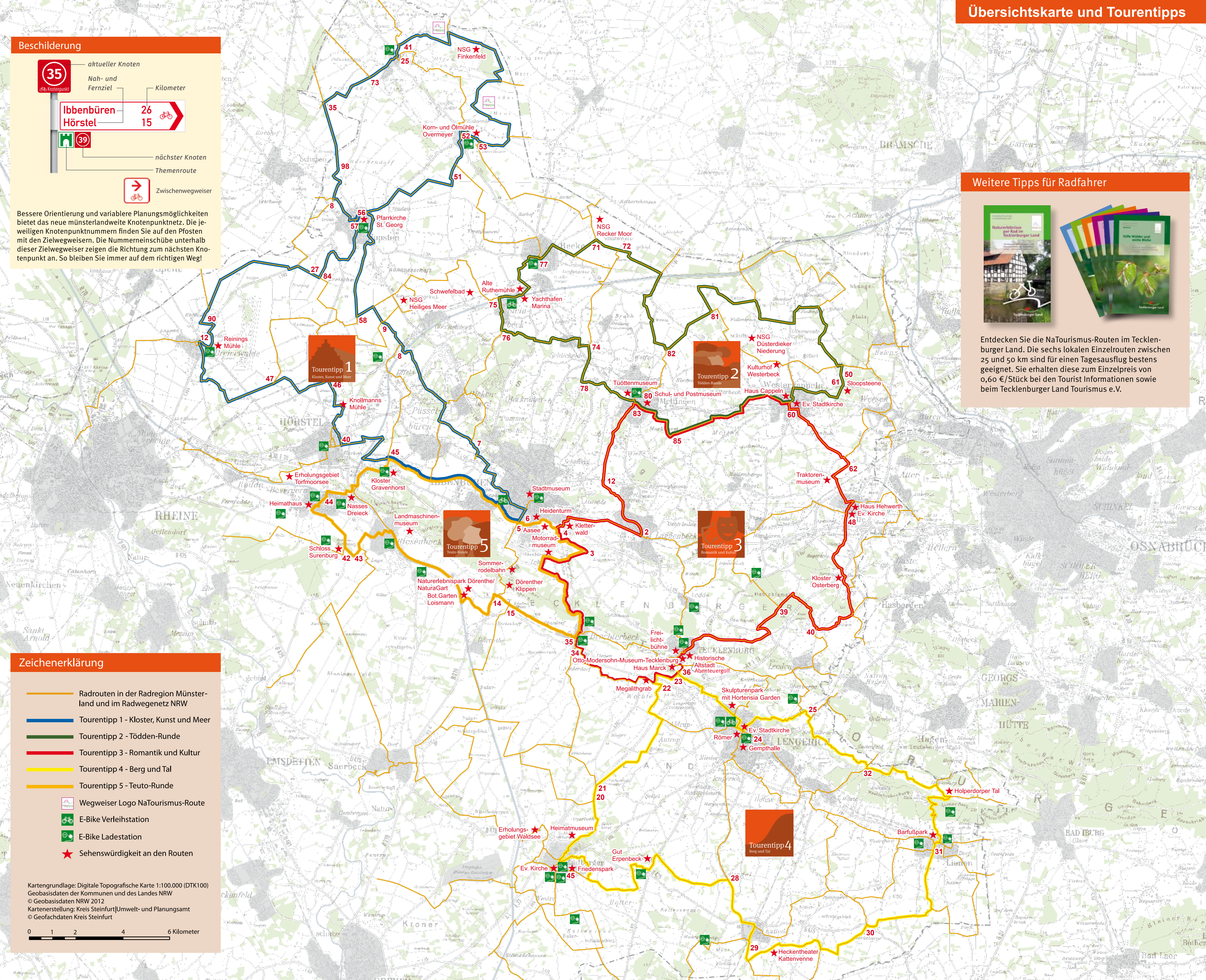


### REININGS MÜHLE


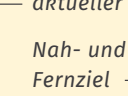
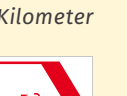




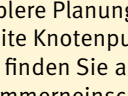
In der Stadt Hörstel kann die Geschichte der Mühlen auf der ausgewiesenen Mühlenroute erlebt werden. Im Stadtgebiet von Hörstel gibt es noch acht erhaltene Mühlen, die Zeugen der damaligen Textilverarbeitung, des Getreidemahlens oder des Holzsägens sind. Knollmanns Mühle in Hörstel hat in ihrer langen wechselvollen Geschichte allen diesen Aufgaben gedient. Reinings Mühle in Dreierwalde wurde 1720 erstmals urkundlich erwähnt. Die wasserbetriebene Mühle beherbergt heute wie auch Knollmanns Mühle ein Trauzimmer des Standesamtes und eine Ausstellung zur Mühlengeschichte.







### Beschilderung

 aktueller Knoten  
 Nah- und Fernziel  
 Kilometer  
 **Ibbenbüren** 26  
 15  
 nächster Knoten  
 Themenroute  
 Zwischenwegweiser

Bessere Orientierung und variable Planungsmöglichkeiten bietet das neue münsterlandweite Knotenpunktnetz. Die jeweiligen Knotenpunktnummern finden Sie auf den Pfosten mit den Zielwegweisern. Die Nummereinschübe unterhalb dieser Zielwegweiser zeigen die Richtung zum nächsten Knotenpunkt an. So bleiben Sie immer auf dem richtigen Weg!

### Zeichenerklärung

- Radrouten in der Radregion Münsterland und im Radwegenetz NRW
- Tourentipp 1 - Kloster, Kunst und Meer
- Tourentipp 2 - Todden-Runde
- Tourentipp 3 - Romantik und Kultur
- Tourentipp 4 - Berg und Tal
- Tourentipp 5 - Teuto-Runde
- Wegweiser Logo NaTourismus-Route
- E-Bike Verleihstation
- E-Bike Ladestation
- Sehenswürdigkeit an den Routen

Kartengrundlage: Digitale Topographische Karte 1:100.000 (DTK100) Geobasisdaten der Kommunen und des Landes NRW © Geobasisdaten NRW 2012  
 Kartenerstellung: Kreis Steinfurt | Umwelt- und Planungsamt © Geofachdaten Kreis Steinfurt

0 1 2 4 6 Kilometer

## Übersichtskarte und Tourentipps

### Weitere Tipps für Radfahrer



Entdecken Sie die NaTourismus-Routen im Tecklenburger Land. Die sechs lokalen Einzelrouten zwischen 25 und 50 km sind für einen Tagesausflug bestens geeignet. Sie erhalten diese zum Einzelpreis von 0,60 €/Stück bei den Tourist-Informationen sowie beim Tecklenburger Land Tourismus e.V.

## LADESTATIONEN



**HÖRSTEL**  
**Akzent-Hotel Saltenhof**  
 Kreimershoek 71, 48477 Hörstel-Bevergern  
**Landgasthaus Wenninghoff**  
 Hauptstraße 15, 48477 Hörstel-Dreierwalde  
**Gasthaus Am nassen Dreieck**  
 Am Halen 15, 48477 Hörstel-Bergeshövede  
**Bauernhofcafé Hof Gehring**  
 Tecklenburger Straße 53, 48477 Hörstel-Riesenbeck  
**Kunsthau Kloster Gravenhorst**  
 Klosterstraße 10, 48477 Hörstel-Gravenhorst  
**Hotel/Restaurant XtraGleis**  
 Bahnhofstraße 52, 48477 Hörstel  
**Gaststätte Ottenhuus**  
 Tecklenburger Str. 22, 48477 Hörstel-Riesenbeck  
**Rathaus Riesenbeck**  
 Kalixtusstraße 6, 48477 Hörstel-Riesenbeck  
**Stadtmarketing Hörstel**  
 Am Markt 8, 48477 Hörstel-Bevergern  
**Parkhotel Surenburg**  
 Surenburg 13, 48477 Hörstel-Riesenbeck

**HOPSTEN**  
**Rathaus Hopsten**  
 Bunte Straße 35, 48496 Hopsten  
**Gasthof Zur alten Post**  
 Poststraße 2, 48496 Hopsten-Schale  
**Dorfplatz Halverde**  
 Hauptstraße, 48496 Hopsten-Halverde

**IBBENBÜREN**  
**Rathaus**  
 Alte Münsterstraße 16, 49477 Ibbenbüren  
**Hotel Mutter Bahr**  
 Nordbahnstraße 39, 49479 Ibbenbüren-Uffeln  
**NaturaGart-Park (Ökostrom)**  
 Riesenbecker Straße 63, 49479 Ibbenbüren  
**Café-Restaurant Zur Blankenburg**  
 An der Blankenburg 53, 49479 Ibbenbüren-Dörenthe

**LADBERGEN**  
**Tourist Information Ladbergen**  
 Alte Schulstraße 1, 49549 Ladbergen  
**Gemeinde Ladbergen**  
 Jahnstraße 5, 49549 Ladbergen, direkt am Wohnmobilstellplatz  
**Restaurant/Café Zur Waldschänke**  
 Erpenbecker Siedlung 63, 49549 Ladbergen  
**Ecke Kamphaar/Telger Damm**  
 49545 Ladbergen  
**Gegenüber der Gaststätte Moorschänke**  
 Moorstraße/Torfamm, 49545 Ladbergen, in Höhe des Spielplatzes  
**Restaurant Lilli's**  
 Mühlenstraße 2, 49549 Ladbergen

**LENGERICH**  
**Hotel Zur Mühle**  
 Tecklenburger Straße 29, 49525 Lengeric  
 (während der Öffnungszeiten: Mo - Sa 7.00 bis 22.30 Uhr und So 7.00 bis 14.00 Uhr)  
**Tourist-Information**  
 Rathausplatz, 49525 Lengeric

**LIENEN**  
**Haus des Gastes**  
 Diekesdamm 1, 49536 Lielen  
**Waldwirtschaft Malepartus**  
 Malepartusweg 6, 49536 Lielen  
**Opa Joe's Roadhouse**  
 Thieplatz 1, 49536 Lielen  
 (diese Station ist nur während der Öffnungszeiten nutzbar)

**METTINGEN**  
**Rathaus**  
 Markt 6-8, 49497 Mettingen  
**Schultenhof**  
 Burgstraße 9, 49497 Mettingen

**RECKE**  
**Rathaus Recke**  
 Hauptstraße 28, 49509 Recke

**TECKLENBURG**  
**Haus des Gastes**  
 Markt 7, 49545 Tecklenburg  
**Kreis Steinfurt / Rathaus Tecklenburg**  
 Landrat-Schultz-Straße 1, 49545 Tecklenburg  
**Ringhotel Teutoburger Wald**  
 Im Bocketal 2, 49545 Tecklenburg-Brochterbeck  
**Landhaus Sundern**  
 Handal 53, 49545 Tecklenburg  
**Pizzeria „Casa Nostra“**  
 Am Mühlienteich 3, 49545 Tecklenburg-Brochterbeck  
**Landgasthaus Kemken**  
 Osnabrücker Straße 37, 49545 Tecklenburg-Ledde  
**Dorfplatz Leeden**  
 Stift, 49545 Tecklenburg-Leeden

## VERLEIHSTATIONEN



**HÖRSTEL**  
**Akzent-Hotel Saltenhof**  
 Kreimershoek 71, 48477 Hörstel-Bevergern, Tel. 05459.80500  
 Verleih nur an Hotelgäste  
 Do. bis 15.00 Uhr Ruhetag

**IBBENBÜREN**  
**Tourist-Information Ibbenbüren (keine E-Bikes)**  
 Oststraße 28, 49477 Ibbenbüren, Tel. 05451.5454540

**LENGERICH**  
**Hotel Zur Mühle**  
 Tecklenburger Straße 29, 49525 Lengeric, Tel. 05481.94470  
 täglich ab 7.00 Uhr bis 22.30 Uhr geöffnet

**METTINGEN**  
**Fahrradstation am Hallenbad**  
 Bahnhofstraße 18 - 20, 49497 Mettingen, Tel. 0151.62625230

**RECKE**  
**Hotel-Gasthof Gronheid**  
 Recker Straße 23, 49509 Recke, Tel. 05453.8282 oder 80012

**TECKLENBURG**  
**App-Anlage Tecklenburger Altstadt**  
 Altstadtparkplatz 7, 49545 Tecklenburg  
 Tel. 0162 3468390  
**Ringhotel Teutoburger Wald**  
 Im Bocketal 2, 49545 Tecklenburg-Brochterbeck  
 Tel. 05455.93000



## SHUTTLE-SERVICE

### Liefer- & Abholservice im Tecklenburger Land

Wir liefern Ihnen Fahrräder oder Pedelecs direkt zum Hotel, der Ferienwohnung oder dem Treffpunkt. Egal ob als Tourenrad für die Tagestour oder als Reiserad mit Comfort-Ausstattung für den Fahrradurlaub. Wir bieten zusätzlich verschiedene Kinderräder, Fahrradanhänger für Kind oder Hund, Add-Bikes, Kindersitze und diverses Zubehör. Buchungen bis 7 Tage vor Liefertermin.

**MünsterlandRad Fahrradverleih**  
 Sutfort 48, 48556 Nordwalde  
 Tel. 02573.697970  
 info@muensterlandrad.de, www.muensterlandrad.de

## RADFahren NACH ZAHLEN – SO KOMMEN SIE IMMER ANS ZIEL!

Die Knotenpunkte können Sie in einem Lenkeranhänger eintragen und an den Fahrradlenker hängen. Fragen Sie einfach im den örtlichen Tourist-Informationen danach.

Fragen Sie einfach in den örtlichen Tourist-Informationen im Tecklenburger Land oder beim Tecklenburger Land Tourismus e.V. Markt 7, 49545 Tecklenburg Tel. 05482.929182 info@tecklenburger-land-tourismus.de

