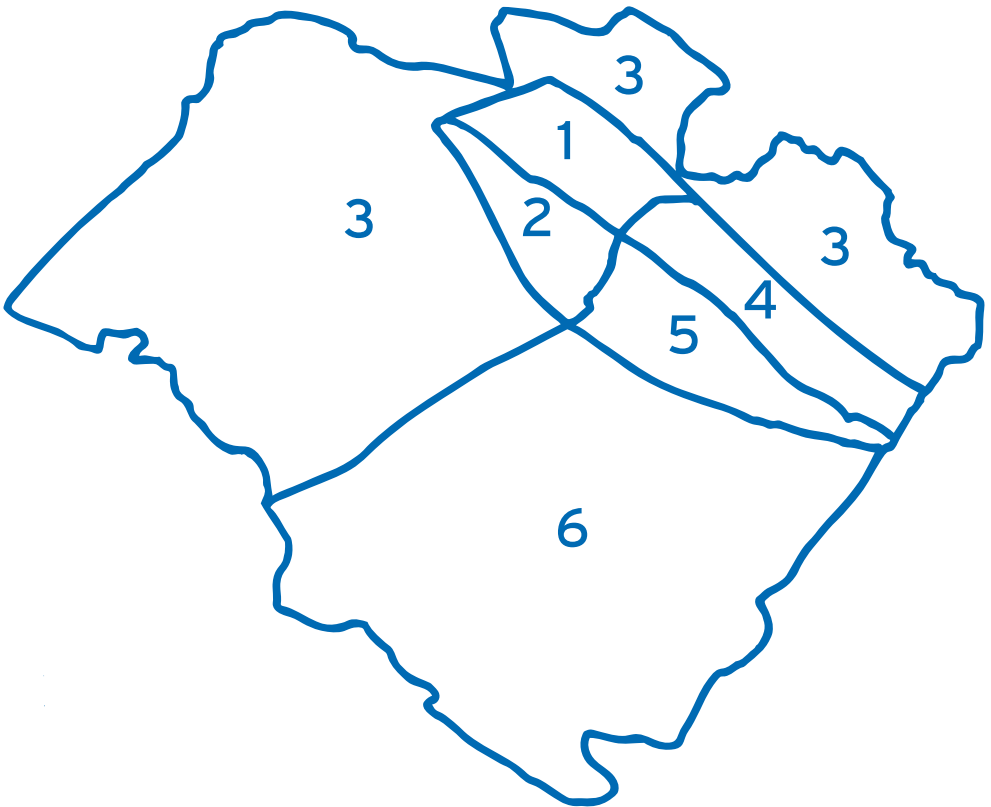


ENTSORGUNGSKALENDER 2018



Die genaue Beschreibung sowie eine Straßeneinteilung der Abfuhrbezirke finden Sie auf den Innenseiten des Entsorgungskalenders.

DEIN BIOABFALL WIRD SAUER



TRENN RICHTIG!

Die Bioabfälle, die im Kreis Steinfurt gesammelt werden, werden am Kompostwerk in Saerbeck verarbeitet. Der Kompost wird in der Landwirtschaft als hochwertiger Dünger eingesetzt.

Bitte geben Sie nur kompostierbare Küchen- und Gartenabfälle in Ihre Biotonne! Damit schonen Sie Ihren Geldbeutel und tun etwas für die Umwelt.

Weitere Informationen erhalten Sie über die Homepage Ihrer Gemeinde oder über www.egst.de.



Kompostierung ist ökologisch.

Aus Bioabfall wird Kompost, der ein hervorragender Dünger für die Landwirtschaft ist und industriell hergestellten mineralischen Dünger ersetzt.

Aus Bioabfall wird Strom.

Je besser der Bioabfall sortiert ist, desto mehr Strom produzieren wir. Die Stromerlöse verringern Ihre Abfallgebühren.

Richtig trennen spart Geld.

Restabfälle im Bioabfall verteuern die Kompostierung, da sie mit hohem Aufwand aussortiert und verbrannt werden müssen.



Nicht geleerte Müllgefäße, oder sonstige Probleme bei der Müllabfuhr: Tel.-Nr. 0 59 77 / 29 58 222








Fragen zum „Gelben Sack“: Tel.-Nr. 0 59 77 / 29 58 222



Abholung von Sperrmüll, Kühlgeräten und Elektrogeräten: Tel.-Nr. 05 41 / 3 23 32 99

Abfuhrgebiet 1

Zeichenerklärung:		bedeutet: Abfuhr des Restmülls im Abfuhrgebiet 1, donnerstags
		bedeutet: Abfuhr des Biomülls, mittwochs
		bedeutet: Abfuhr der Papiertonne, donnerstags
		bedeutet: Abfuhr gelber Sack, dienstags
		bedeutet: Termin Schadstoffsammlung

Schadstoffmobil auf dem Parkplatz Stadion Münsterstraße, samstags von 9.00 - 12.00 Uhr

Beachten Sie bitte die Verschiebung der Abfuhrtage auf Grund von Feiertagen.

Diese wurden in dem vorliegenden Kalender bereits berücksichtigt.

Die Entleerung der Sammelbehälter und gelben Säcke erfolgt am Abfuhrtag jeweils ab 7:00 Uhr.

	Januar					Februar				März				April							
Woche	1	2	3	4	5	5	6	7	8	9	9	10	11	12	13	13	14	15	16	17	18
Montag	1	8	15	22	29		5	12	19	26		5	12	19	26		2	9	16	23	30
Dienstag		2	9	16	23	30		6	13	20	27		6	13	20	27		3	10	17	24
Mittwoch	3	10	17	24	31		7	14	21	28		7	14	21	28		4	11	18	25	
Donnerstag	4	11	18	25	1	8	15	22	1	8	15	22	29		5	12	19	26			
Freitag	5	12	19	26	2	9	16	23	2	9	16	23	30		6	13	20	27			
Samstag	6	13	20	27	3	10	17	24	3	10	17	24	31		7	14	21	28			
Sonntag	7	14	21	28	4	11	18	25	4	11	18	25		1	8	15	22	29			

	Mai				Juni					Juli				August							
Woche	18	19	20	21	22	22	23	24	25	26	26	27	28	29	30	31	31	32	33	34	35
Montag		7	14	21	28		4	11	18	25		2	9	16	23	30		6	13	20	27
Dienstag	1	8	15	22	29		5	12	19	26		3	10	17	24	31		7	14	21	28
Mittwoch	2	9	16	23	30		6	13	20	27		4	11	18	25		1	8	15	22	29
Donnerstag	3	10	17	24	31		7	14	21	28		5	12	19	26		2	9	16	23	30
Freitag	4	11	18	25	1	8	15	22	29		6	13	20	27		3	10	17	24	31	
Samstag	5	12	19	26	2	9	16	23	30		7	14	21	28		4	11	18	25		
Sonntag	6	13	20	27	3	10	17	24	1	8	15	22	29		5	12	19	26			

	September				Oktober				November				Dezember									
Woche	35	36	37	38	39	40	41	42	43	44	44	45	46	47	48	48	49	50	51	52	1	
Montag		3	10	17	24		1	8	15	22	29		5	12	19	26		3	10	17	24	31
Dienstag		4	11	18	25		2	9	16	23	30		6	13	20	27		4	11	18	25	
Mittwoch		5	12	19	26		3	10	17	24	31		7	14	21	28		5	12	19	26	
Donnerstag		6	13	20	27		4	11	18	25		1	8	15	22	29		6	13	20	27	
Freitag		7	14	21	28		5	12	19	26		2	9	16	23	30		7	14	21	28	
Samstag	1	8	15	22	29	6	13	20	27	3	10	17	24	1	8	15	22	29				
Sonntag	2	9	16	23	30	7	14	21	28	4	11	18	25	2	9	16	23	30				

Feiertage 2018:

Neujahr: 1. Januar; Karfreitag: 30. März; Ostern: 1. und 2. April; Maifeiertag: 1. Mai;
 Christi Himmelfahrt: 10. Mai; Pfingsten: 20. und 21. Mai; Fronleichnam: 31. Mai;
 Tag der deutschen Einheit: 3. Oktober; Allerheiligen: 1. November;
 Weihnachten: 25. und 26. Dezember

Aufteilung des Abfuhrbezirkes 1 (Lengerich Innenstadt Nordwest)

Begrenzung im Osten durch die Bergstraße bis zum Ortsausgang, im Süden durch die Schulstraße/ Tecklenburger Straße bis zur Unterführung der BAB I, im Westen durch die BAB I, im Norden durch die Autobahnbrücke An der Bashake, den Scheibenstand Am Kleeberg bis zum Ortsausgang der Bergstraße.

Abfuhrgebiet 2

- Zeichenerklärung:**
- bedeutet: Abfuhr des Restmülls im Abfuhrgebiet 2, donnerstags
 - bedeutet: Abfuhr des Biomülls, mittwochs
 - bedeutet: Abfuhr der Papiertonne, donnerstags
 - bedeutet: Abfuhr gelber Sack, dienstags
 - bedeutet: Termin Schadstoffsammlung

Schadstoffmobil auf dem Parkplatz Stadion Münsterstraße, samstags von 9.00 - 12.00 Uhr

Beachten Sie bitte die Verschiebung der Abfuhrtage auf Grund von Feiertagen.

Diese wurden in dem vorliegenden Kalender bereits berücksichtigt.

Die Entleerung der Sammelbehälter und gelben Säcke erfolgt am Abfuhrtag jeweils ab 7:00 Uhr.

	Januar				Februar				März				April								
Woche	1	2	3	4	5	5	6	7	8	9	9	10	11	12	13	13	14	15	16	17	18
Montag	1	8	15	22	29						5	12	19	26			2	9	16	23	30
Dienstag		2	9	16	23	30		6	13	20	27		6	13	20	27		3	10	17	24
Mittwoch	3	10	17	24	31		7	14	21	28		7	14	21	28		4	11	18	25	
Donnerstag	4	11	18	25	1	8	15	22	1	8	15	22	29		5	12	19	26			
Freitag	5	12	19	26	2	9	16	23	2	9	16	23	30	6	13	20	27				
Samstag	6	13	20	27	3	10	17	24	3	10	17	24	31	7	14	21	28				
Sonntag	7	14	21	28	4	11	18	25	4	11	18	25	1	8	15	22	29				

	Mai				Juni				Juli				August								
Woche	18	19	20	21	22	22	23	24	25	26	26	27	28	29	30	31	31	32	33	34	35
Montag		7	14	21	28		4	11	18	25		2	9	16	23	30		6	13	20	27
Dienstag	1	8	15	22	29	5	12	19	26	5	12	19	26	31		7	14	21	28		
Mittwoch	2	9	16	23	30	6	13	20	27	4	11	18	25		1	8	15	22	29		
Donnerstag	3	10	17	24	31	7	14	21	28	5	12	19	26	2	9	16	23	30			
Freitag	4	11	18	25	1	8	15	22	29	6	13	20	27	3	10	17	24	31			
Samstag	5	12	19	26	2	9	16	23	30	7	14	21	28	4	11	18	25				
Sonntag	6	13	20	27	3	10	17	24	1	8	15	22	29	5	12	19	26				

	September				Oktober				November				Dezember								
Woche	35	36	37	38	39	40	41	42	43	44	44	45	46	47	48	48	49	50	51	52	1
Montag		3	10	17	24	1	8	15	22	29		5	12	19	26		3	10	17	24	31
Dienstag		4	11	18	25	2	9	16	23	30		6	13	20	27		4	11	18	25	
Mittwoch		5	12	19	26	3	10	17	24	31		7	14	21	28		5	12	19	26	
Donnerstag		6	13	20	27	4	11	18	25		1	8	15	22	29		6	13	20	27	
Freitag		7	14	21	28	5	12	19	26		2	9	16	23	30		7	14	21	28	
Samstag	1	8	15	22	29	6	13	20	27	3	10	17	24	1	8	15	22	29			
Sonntag	2	9	16	23	30	7	14	21	28	4	11	18	25	2	9	16	23	30			

Feiertage 2018: Neujahr: 1. Januar; Karfreitag: 30. März; Ostern: 1. und 2. April; Maifeiertag: 1. Mai; Christi Himmelfahrt: 10. Mai; Pfingsten: 20. und 21. Mai; Fronleichnam: 31. Mai; Tag der deutschen Einheit: 3. Oktober; Allerheiligen: 1. November; Weihnachten: 25. und 26. Dezember

Aufteilung des Abfuhrbezirkes 2 (Lengerich Innenstadt Südwest)

Begrenzung im Osten durch die Bergstraße/Münsterstraße bis zur Kreuzung Ladberger Straße/Bodelschwighstraße, im Süden durch den Stüdring L591, im Westen durch die BAB I, im Norden durch die Autobahnanunterführung Brochterbecker Straße/Tecklenburger Straße bis zur Schulstraße.

Abfuhrgebiet 3

- Zeichenerklärung:**
- bedeutet: Abfuhr des Restmülls im Abfuhrgebiet 3, donnerstags
 - bedeutet: Abfuhr des Biomülls, montags
 - bedeutet: Abfuhr der Papiertonne, montags
 - bedeutet: Abfuhr gelber Sack, freitags /Mittwoch 03.01.2018 eine Sonderabfuhr
 - bedeutet: Termin Schadstoffsammlung

Schadstoffmobil auf dem Parkplatz Stadion Münsterstraße, samstags von 9.00 - 12.00 Uhr

Beachten Sie bitte die Verschiebung der Abfuhrtage auf Grund von Feiertagen.

Diese wurden in dem vorliegenden Kalender bereits berücksichtigt.

Die Entleerung der Sammelbehälter und gelben Säcke erfolgt am Abfuhrtag jeweils ab 7:00 Uhr.

	Januar					Februar				März				April							
Woche	1	2	3	4	5	5	6	7	8	9	9	10	11	12	13	13	14	15	16	17	18
Montag	1	8	15	22	29		5	12	19	26		5	12	19	26		2	9	16	23	30
Dienstag		2	9	16	23	30		6	13	20	27		6	13	20	27		3	10	17	24
Mittwoch		3	10	17	24	31		7	14	21	28		7	14	21	28		4	11	18	25
Donnerstag		4	11	18	25		1	8	15	22		1	8	15	22	29		5	12	19	26
Freitag		5	12	19	26		2	9	16	23		2	9	16	23	30		6	13	20	27
Samstag		6	13	20	27		3	10	17	24		3	10	17	24	31		7	14	21	28
Sonntag		7	14	21	28		4	11	18	25		4	11	18	25		1	8	15	22	29

	Mai				Juni				Juli				August								
Woche	18	19	20	21	22	22	23	24	25	26	26	27	28	29	30	31	31	32	33	34	35
Montag		7	14	21	28		4	11	18	25		2	9	16	23	30		6	13	20	27
Dienstag	1	8	15	22	29		5	12	19	26		3	10	17	24	31		7	14	21	28
Mittwoch	2	9	16	23	30		6	13	20	27		4	11	18	25		1	8	15	22	29
Donnerstag	3	10	17	24	31		7	14	21	28		5	12	19	26		2	9	16	23	30
Freitag	4	11	18	25		1	8	15	22	29		6	13	20	27		3	10	17	24	31
Samstag	5	12	19	26		2	9	16	23	30		7	14	21	28		4	11	18	25	
Sonntag	6	13	20	27		3	10	17	24		1	8	15	22	29		5	12	19	26	

	September				Oktober				November				Dezember									
Woche	35	36	37	38	39	40	41	42	43	44	44	45	46	47	48	48	49	50	51	52	1	
Montag		3	10	17	24		1	8	15	22	29		5	12	19	26		3	10	17	24	31
Dienstag		4	11	18	25		2	9	16	23	30		6	13	20	27		4	11	18	25	
Mittwoch		5	12	19	26		3	10	17	24	31		7	14	21	28		5	12	19	26	
Donnerstag		6	13	20	27		4	11	18	25		1	8	15	22	29		6	13	20	27	
Freitag		7	14	21	28		5	12	19	26		2	9	16	23	30		7	14	21	28	
Samstag		1	8	15	22	29		6	13	20	27		3	10	17	24		1	8	15	22	29
Sonntag		2	9	16	23	30		7	14	21	28		4	11	18	25		2	9	16	23	30

Feiertage 2018: Neujahr: 1. Januar; Karfreitag: 30. März; Ostern: 1. und 2. April; Maifeiertag: 1. Mai; Christi Himmelfahrt: 10. Mai; Pfingsten: 20. und 21. Mai; Fronleichnam: 31. Mai; Tag der deutschen Einheit: 3. Oktober; Allerheiligen: 1. November; Weihnachten: 25. und 26. Dezember

Aufteilung des Abfuhrbezirkes 3 (Lengerich außen West und Nord)

Begrenzung im Osten durch die Ladberger Straße bis Stadtgrenze, im Süden und Westen durch die Stadtgrenzen, im Norden durch den Südring bis zur BAB I und zur BAB-Brücke An der Bashake sowie das Gebiet nördlich des Kammes des Teutoburger Waldes (Bauernschaften Exterheide und Schollbruch) bis zu den Stadtgrenzen.

Abfuhrgebiet 4

- Zeichenerklärung:**
- bedeutet: Abfuhr des Restmülls im Abfuhrgebiet 4, montags
 - bedeutet: Abfuhr des Biomülls, montags
 - bedeutet: Abfuhr der Papiertonne, montags
 - bedeutet: Abfuhr gelber Sack, dienstags
 - bedeutet: Termin Schadstoffsammlung

Schadstoffmobil auf dem Parkplatz Stadion Münsterstraße, samstags von 9.00 - 12.00 Uhr

Beachten Sie bitte die Verschiebung der Abfuhrtage auf Grund von Feiertagen.

Diese wurden in dem vorliegenden Kalender bereits berücksichtigt.

Die Entleerung der Sammelbehälter und gelben Säcke erfolgt am Abfuhrtag jeweils ab 7:00 Uhr.

	Januar				Februar				März				April								
Woche	1	2	3	4	5	5	6	7	8	9	9	10	11	12	13	13	14	15	16	17	18
Montag	1	8	15	22	29		5	12	19	26		5	12	19	26		2	9	16	23	30
Dienstag		2	9	16	23	30		6	13	20	27		6	13	20	27		3	10	17	24
Mittwoch		3	10	17	24	31		7	14	21	28		7	14	21	28		4	11	18	25
Donnerstag		4	11	18	25		1	8	15	22		1	8	15	22	29		5	12	19	26
Freitag		5	12	19	26		2	9	16	23		2	9	16	23	30		6	13	20	27
Samstag		6	13	20	27		3	10	17	24		3	10	17	24	31		7	14	21	28
Sonntag		7	14	21	28		4	11	18	25		4	11	18	25		1	8	15	22	29

	Mai				Juni				Juli				August								
Woche	18	19	20	21	22	22	23	24	25	26	26	27	28	29	30	31	31	32	33	34	35
Montag		7	14	21	28		4	11	18	25		2	9	16	23	30		6	13	20	27
Dienstag	1	8	15	22	29		5	12	19	26		3	10	17	24	31		7	14	21	28
Mittwoch	2	9	16	23	30		6	13	20	27		4	11	18	25		1	8	15	22	29
Donnerstag	3	10	17	24	31		7	14	21	28		5	12	19	26		2	9	16	23	30
Freitag	4	11	18	25		1	8	15	22	29		6	13	20	27		3	10	17	24	31
Samstag	5	12	19	26		2	9	16	23	30		7	14	21	28		4	11	18	25	
Sonntag	6	13	20	27		3	10	17	24		1	8	15	22	29		5	12	19	26	

	September				Oktober				November				Dezember									
Woche	35	36	37	38	39	40	41	42	43	44	44	45	46	47	48	48	49	50	51	52	1	
Montag		3	10	17	24		1	8	15	22	29		5	12	19	26		3	10	17	24	31
Dienstag		4	11	18	25		2	9	16	23	30		6	13	20	27		4	11	18	25	
Mittwoch		5	12	19	26		3	10	17	24	31		7	14	21	28		5	12	19	26	
Donnerstag		6	13	20	27		4	11	18	25		1	8	15	22	29		6	13	20	27	
Freitag		7	14	21	28		5	12	19	26		2	9	16	23	30		7	14	21	28	
Samstag	1	8	15	22	29		6	13	20	27		3	10	17	24		1	8	15	22	29	
Sonntag	2	9	16	23	30		7	14	21	28		4	11	18	25		2	9	16	23	30	

Feiertage 2018: Neujahr: 1. Januar; Karfreitag: 30. März; Ostern: 1. und 2. April; Maifeiertag: 1. Mai; Christi Himmelfahrt: 10. Mai; Pfingsten: 20. und 21. Mai; Fronleichnam: 31. Mai; Tag der deutschen Einheit: 3. Oktober; Allerheiligen: 1. November; Weihnachten: 25. und 26. Dezember

Aufteilung des Abfuhrbezirkes 4 (Lengerich Innenstadt Nordost)

Begrenzung im Westen durch die Bergstraße, im Süden durch die Verbindung Schulstraße/Bogenstraße/Bahnhofstraße/Lienener Straße/Iburger Straße bis zur Stadtgrenze, im Osten durch den Grenzweg, im Norden vom Ortsausgang Sudenfelder Straße entlang des Bergrückens des Teutoburger Waldes bis zum Ortsausgang Bergstraße.

Abfuhrgebiet 5

- Zeichenerklärung:**
- bedeutet: Abfuhr des Restmülls im Abfuhrgebiet 5, freitags
 - bedeutet: Abfuhr des Biomülls, montags
 - bedeutet: Abfuhr der Papiertonne, donnerstags
 - bedeutet: Abfuhr gelber Sack, dienstags
 - bedeutet: Termin Schadstoffsammlung

Schadstoffmobil auf dem Parkplatz Stadion Münsterstraße, samstags von 9.00 - 12.00 Uhr

Beachten Sie bitte die Verschiebung der Abfuhrtage auf Grund von Feiertagen.

Diese wurden in dem vorliegenden Kalender bereits berücksichtigt.

Die Entleerung der Sammelbehälter und gelben Säcke erfolgt am Abfuhrtag jeweils ab 7:00 Uhr.

	Januar					Februar				März				April							
Woche	1	2	3	4	5	5	6	7	8	9	9	10	11	12	13	13	14	15	16	17	18
Montag	1	8	15	22	29		5	12	19	26		5	12	19	26		2	9	16	23	30
Dienstag	2	9	16	23	30		6	13	20	27		6	13	20	27		3	10	17	24	
Mittwoch	3	10	17	24	31		7	14	21	28		7	14	21	28		4	11	18	25	
Donnerstag	4	11	18	25		1	8	15	22		1	8	15	22	29		5	12	19	26	
Freitag	5	12	19	26		2	9	16	23		2	9	16	23	30		6	13	20	27	
Samstag	6	13	20	27		3	10	17	24		3	10	17	24	31		7	14	21	28	
Sonntag	7	14	21	28		4	11	18	25		4	11	18	25		1	8	15	22	29	

	Mai				Juni				Juli				August								
Woche	18	19	20	21	22	22	23	24	25	26	26	27	28	29	30	31	31	32	33	34	35
Montag		7	14	21	28		4	11	18	25		2	9	16	23	30		6	13	20	27
Dienstag	1	8	15	22	29		5	12	19	26		3	10	17	24	31		7	14	21	28
Mittwoch	2	9	16	23	30		6	13	20	27		4	11	18	25		1	8	15	22	29
Donnerstag	3	10	17	24	31		7	14	21	28		5	12	19	26		2	9	16	23	30
Freitag	4	11	18	25		1	8	15	22	29		6	13	20	27		3	10	17	24	31
Samstag	5	12	19	26		2	9	16	23	30		7	14	21	28		4	11	18	25	
Sonntag	6	13	20	27		3	10	17	24		1	8	15	22	29		5	12	19	26	

	September				Oktober				November				Dezember									
Woche	35	36	37	38	39	40	41	42	43	44	44	45	46	47	48	48	49	50	51	52	1	
Montag		3	10	17	24		1	8	15	22	29		5	12	19	26		3	10	17	24	31
Dienstag		4	11	18	25		2	9	16	23	30		6	13	20	27		4	11	18	25	
Mittwoch		5	12	19	26		3	10	17	24	31		7	14	21	28		5	12	19	26	
Donnerstag		6	13	20	27		4	11	18	25		1	8	15	22	29		6	13	20	27	
Freitag		7	14	21	28		5	12	19	26		2	9	16	23	30		7	14	21	28	
Samstag	1	8	15	22	29		6	13	20	27		3	10	17	24		1	8	15	22	29	
Sonntag	2	9	16	23	30		7	14	21	28		4	11	18	25		2	9	16	23	30	

Feiertage 2018:
 Neujahr: 1. Januar; Karfreitag: 30. März; Ostern: 1. und 2. April; Maifeiertag: 1. Mai;
 Christi Himmelfahrt: 10. Mai; Pfingsten: 20. und 21. Mai; Fronleichnam: 31. Mai;
 Tag der deutschen Einheit: 3. Oktober; Allerheiligen: 1. November;
 Weihnachten: 25. und 26. Dezember

Aufteilung des Abfuhrbezirkes 5 (Lengerich Innenstadt Südost)

Begrenzung im Westen durch die Ladberger Straße/Münsterstraße, im Süden durch den Südring L 591, im Osten durch den Grenzweg, im Norden durch die Verbindung Schulstraße/Bogenstraße/Bahnhofstraße/ Lienener Straße/Iburger Straße.

Abfuhrgebiet 6

- Zeichenerklärung:**
- bedeutet: Abfuhr des Restmülls im Abfuhrgebiet 6, mittwochs
 - bedeutet: Abfuhr des Biomülls, montags
 - bedeutet: Abfuhr der Papiertonne, montags
 - bedeutet: Abfuhr gelber Sack, mittwochs
 - bedeutet: Termin Schadstoffsammlung

Schadstoffmobil auf dem Parkplatz Stadion Münsterstraße, samstags von 9.00 - 12.00 Uhr

Beachten Sie bitte die Verschiebung der Abfuhrtage auf Grund von Feiertagen.

Diese wurden in dem vorliegenden Kalender bereits berücksichtigt.

Die Entleerung der Sammelbehälter und gelben Säcke erfolgt am Abfuhrtag jeweils ab 7:00 Uhr.

	Januar				Februar				März				April								
Woche	1	2	3	4	5	5	6	7	8	9	9	10	11	12	13	13	14	15	16	17	18
Montag	1	8	15	22	29		5	12	19	26		5	12	19	26		2	9	16	23	30
Dienstag		2	9	16	23	30		6	13	20	27		6	13	20	27		3	10	17	24
Mittwoch	3	10	17	24	31		7	14	21	28		7	14	21	28		4	11	18	25	
Donnerstag	4	11	18	25	1	8	15	22	1	8	15	22	29		5	12	19	26			
Freitag	5	12	19	26	2	9	16	23	2	9	16	23	30		6	13	20	27			
Samstag	6	13	20	27	3	10	17	24	3	10	17	24	31		7	14	21	28			
Sonntag	7	14	21	28	4	11	18	25	4	11	18	25		1	8	15	22	29			

	Mai				Juni				Juli				August								
Woche	18	19	20	21	22	22	23	24	25	26	26	27	28	29	30	31	31	32	33	34	35
Montag		7	14	21	28		4	11	18	25		2	9	16	23	30		6	13	20	27
Dienstag	1	8	15	22	29		5	12	19	26		3	10	17	24	31		7	14	21	28
Mittwoch	2	9	16	23	30		6	13	20	27		4	11	18	25		1	8	15	22	29
Donnerstag	3	10	17	24	31		7	14	21	28		5	12	19	26		2	9	16	23	30
Freitag	4	11	18	25	1	8	15	22	29		6	13	20	27		3	10	17	24	31	
Samstag	5	12	19	26	2	9	16	23	30		7	14	21	28		4	11	18	25		
Sonntag	6	13	20	27	3	10	17	24		1	8	15	22	29		5	12	19	26		

	September				Oktober				November				Dezember									
Woche	35	36	37	38	39	40	41	42	43	44	44	45	46	47	48	48	49	50	51	52	1	
Montag		3	10	17	24		1	8	15	22	29		5	12	19	26		3	10	17	24	31
Dienstag		4	11	18	25		2	9	16	23	30		6	13	20	27		4	11	18	25	
Mittwoch		5	12	19	26		3	10	17	24	31		7	14	21	28		5	12	19	26	
Donnerstag		6	13	20	27		4	11	18	25		1	8	15	22	29		6	13	20	27	
Freitag		7	14	21	28		5	12	19	26		2	9	16	23	30		7	14	21	28	
Samstag	1	8	15	22	29	6	13	20	27	3	10	17	24	1	8	15	22	29				
Sonntag	2	9	16	23	30	7	14	21	28	4	11	18	25	2	9	16	23	30				

Feiertage 2018: Neujahr: 1. Januar; Karfreitag: 30. März; Ostern: 1. und 2. April; Maifeiertag: 1. Mai; Christi Himmelfahrt: 10. Mai; Pfingsten: 20. und 21. Mai; Fronleichnam: 31. Mai; Tag der deutschen Einheit: 3. Oktober; Allerheiligen: 1. November; Weihnachten: 25. und 26. Dezember

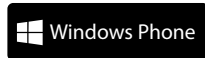
Aufteilung des Abfuhrbezirkes 6 (Lengerich außen Ost)

Begrenzung im Westen durch die Ladberger Straße, im Süden und Osten durch die Stadtgrenzen, im Norden durch den Südring L 591.

Informationen zur Abfallentsorgung der Stadt Lengerich

DIE ABFALL APP

Viele Tipps rund um den Abfall oder die Erinnerung an den Abfuhrtag auch per Smartphone über die „Abfall App Kreis Steinfurt“.



RESTMÜLL

Für die Sammlung des Restmülls stehen **graue Restmülltonnen** in den Behältergrößen **40 l**-, **80 l**-, **120 l**- und **240 l** zur Verfügung.

Fallen einmalig größere Mengen an Restmüll zur Entsorgung an, können **60 l-Beistellsäcke** in der Stadtverwaltung, Zimmer 513, erworben werden (6,70 € pro Restmüllsack).

Ein Umtausch der Restmülltonne gegen einen Behälter mit größerem/kleinerem Volumen ist telefonisch jeweils zum Ende eines Monats möglich. Bitte beachten Sie, dass abhängig von der Anzahl der Hausbewohner bestimmte Behältergrößen vorhanden sein müssen. Im Regelfall ist ein Gefäß vorhanden, das den durchschnittlichen Bedarf von mind. 8,0 l pro Person und Woche abdeckt. Ummeldungen und Bestellungen von Restmüllbehältern nimmt die Bauverwaltung unter der Tel.: 33-513 entgegen.

BIOMÜLL

Organische Abfälle aus dem Garten und der Küche werden mit der **braunen Bio-Tonne** entsorgt. Die Abfuhr erfolgt in **80l, 120l und 240l-Behältern**.

Hierzu gehören **Gartenabfälle**, wie Staudenschnitt, Wildkräuter, Rasenschnitt, Laub, kompostierbares Kleintierstreu und **Küchenabfälle**, wie Eierschalen, Obst- und Gemüseabfälle, Kaffee- und Teesatz, Speise- und Knochenreste.

Nicht hinein gehören z. B. Plastiktüten, Kunststoff, Porzellan, Metall, Steingut, Tonwaren, Glas, Asche, Staubsaugerbeutel, Einwegwindeln und Hygieneartikel.

Die Sammlung von Küchenabfällen kann in Papiertüten, Zeitungspapier oder in kompostierbaren Biobeuteln mit dem „**Keimlingssymbol**“ erfolgen.

Bei steter Fehlbefüllung behält sich die Stadt Lengerich vor, die Biotonne einzuziehen und eine entsprechend größere Restmülltonne festzusetzen.



GRÜNABFALL

Für Bürgerinnen und Bürger aus Lengerich besteht in den Monaten Januar, Februar und Dezember, jeweils samstags von 9.00 – 12.00 Uhr, die Möglichkeit **Schnittgut von Ast- und Strauchwerk** auf dem Häckselplatz des Betriebsgeländes der Fa. Lewedag, Hullmanns Damm 15, häckseln zu lassen. Die **Annahme der Grünabfälle** findet ebenfalls auf dem Betriebsgelände der Fa. Lewedag statt. In der Zeit vom 23. März bis zum 26. November können hier Grünabfälle jeweils freitags und montags von 14:00 - 17:00 Uhr und samstags von 9:00 - 12:00 Uhr abgegeben werden. An gesetzlichen Feiertagen bleiben Häckselplatz und Grünannahmestelle geschlossen, die dadurch evtl. ausfallenden Termine werden **nicht** nachgeholt. Angenommen werden Mengen in haushaltsüblichen Größen bis max 3 m³.

SONDERMÜLL

Die **Problemmüllsammlungen** mit dem Schadstoffmobil finden neunmal im Jahr auf dem **Parkplatz Stadion Münsterstraße** an den in diesem Entsorgungskalender angegebenen Terminen, jeweils von 9:00 - 12:00 Uhr statt.

Es werden angenommen: Farben, Lacke, Holzbehandlungs- und Lösungsmittel, ÖlfILTER, Reststoffbehälter *), Kleber, Abbeizmittel, Pflanzenschutz- und Schädlingsbekämpfungsmittel, Altmedikamente (ohne Umverpackungen), Autobatterien, Batterien und Akkus, Photochemikalien, scharfe Putz- und Reinigungsmittel, Säuren und Laugen, Hobbychemikalien. Zusätzlich auch Energiesparlampen und Leuchtstoffröhren.

*) Reststoffbehälter mit trockenen Farbresten bitte zum Hausmüll geben.

Altbatterien und Akkus können gemäß der Altbatterieverordnung auch beim Handel zurückgegeben werden. Für Starterbatterien besteht eine Rücknahmepflicht durch den Handel mit einer Pfanderhebung.

Motorenöle werden nicht angenommen! Es besteht eine gesetzliche Verpflichtung für den Handel, Altöle bis zu der Menge des gekauften Frischöles kostenlos zurückzunehmen. Bewahren Sie deshalb Ihre Kaufbelege sorgfältig auf!

SPERRMÜLL, KÜHLGERÄTE UND ELEKTROGERÄTE

Sperrmüll, Kühlgeräte und Elektrogroßgeräte werden nach telefonischer Anmeldung unter **Tel. 0541/32 33 299** von der Entsorgungsfirma Tönsmeier kostenlos abgeholt und getrennt voneinander entsorgt. Die Abholung kann auch online über die Internetseite **www.lengerich.de** bestellt werden.

Elektrokleingeräte (z.B. Radio, Fön, Elektrowecker, LED-Lampen, Computer) können in speziellen **Elektrokleingeräte - Containern** entsorgt werden. Sollten die Geräte nicht in die **Öffnung der Container passen, können diese auch über die Elektrogroßgerätesammlung** mit angemeldet werden oder zu den Terminen der Problemmüllsammlungen auf dem Parkplatz Stadion Münsterstraße abgegeben werden.

Standorte Elektrokleingeräte-Container

Stadion Münsterstraße

Bauhof Stadt Lengerich - Jahnstraße 5-7.

Übrigens: Gebrauchte Handys können in der Stadtverwaltung Lengerich für einen guten Zweck in der NABU-Sammelbox (Naturschutzbund Deutschland) abgegeben werden.



KORKEN FÜR KORK

Im Nebengebäude der Stadtverwaltung Lengerich, Tecklenburger Str. 4, Erdgeschoss, befindet sich ein Sammelbehälter für Naturkorken von Weinflaschen o. ä. Die Korken werden für das Epilepsiezentrum Kehl-Kork gesammelt und dort zu natürlichen Baudämmstoffen weiterverarbeitet.



CD'S UND DVD'S

Nicht mehr gebrauchte CD's und DVD's können in der Stadtverwaltung Lengerich, Tecklenburger Str. 4, im Erdgeschoss abgegeben werden. Dort befindet sich eine Sammelspindel. Aus Datenschutzgründen sollten sie bitte vorher Ihre CD'S mit einem breiten Kratzer auf der Oberfläche entwerten.



GELBER SACK

Gelbe Säcke sind ausschließlich zur Sammlung leerer Verkaufsverpackungen aus Metall, Kunststoff und Verbundstoff bestimmt. Bei Unregelmäßigkeiten in der Abfuhr der Gelben Säcke können Sie sich unter **Tel. 0 59 77 / 2 95 82 22** melden.

Verteilerstellen für Gelbe Säcke in der Stadt Lengerich:

toom Baumarkt	Teutopark 6
Markant nah&frisch	An der Breede 5
Kaufland	Ringeler Straße 24-26
K+K Markt	Alwin-Klein-Straße 1
REWE	Wielandstraße 24
Bauhof	Jahnstraße 5-7
Stadtverwaltung	Tecklenburger Straße 2-4



Standorte der Glascontainer in der Stadt Lengerich

Am Steinhügelgrab	Bahnhofstr., Stichstraße Haus Nr. 44
Dyckerhoffstr.	Gastst. Kronenburg, Brochterb. Str.
In den Rietbrocken	Parkpl. Schulstr., Alwin-Klein-Str.
Stadion Münsterstr.	Bäckerei Marks, Schützenstr. 45
Westf. Klinik, Parkallee	Altenzentrum Haus Widum, Hölderlinstr.
Bauhof, Jahnstr. 5 – 7	Windmühlenstr.
Eichenstr.	Parkpl. Kirchpatt
Parkpl. Rettungswache, Post	Parkpl. Wielandstr., Goethestr.
Schützenhalle, Poolweg	Hohner Damm 32
VHS, An der Mühlenbreede	Getränkehandel Rücker, Lohesch 26
Lienener Straße/Hohner Kirche	

Nicht ins Altglas gehören: Keramik, Bleiglas, Flachglas, Tontöpfe, Steingutgeschirr, Glaskeramik, Ceran-Kochfelder, Glühbirnen, Leuchtstoffröhren, Porzellan

Fragen beantworten die Mitarbeiter/innen der Stadt Lengerich unter der Tel.: 33-555 oder 33- 508.

**Das illegale Abladen von Müll ist verboten.
Zu widerhandlungen können mit einem Bußgeld von bis zu 50.000 Euro geahndet werden!!**

Straßeneinteilung der Abfuhrbezirke in Lengerich

A		Antruper Straße bis Nr.42	2
Aakämpe	3	Antruper Straße ab Nr.44	3
Ackerstraße	1	Apfelweg	2
Ährenweg	1	Arelmanns Weg	3
Ahornstraße	4	Arndtstraße	4
Aldruper Damm bis Nr.60	2	Asterweg	2
Aldruper Damm ab Nr.61	3	Auf dem Bolten	2
Alte Kronenburg	1	Auf dem Sandhügel	5
Alter Postweg	3	Auf der Laar	5
Alter Schulweg	6	Auf der Rotenburg	5
Altes Pastorat	5	Avereschweg	2
Altstadt	2		
Alwin-Klein-Straße	5	B	
Am Birkenkamp	3	Bachstraße	4
Am Borchel	3	Bäumers Hügel	6
Am Brandteich	1	Bahnhofstraße bis Nr.97	5
Am Bürgerpark	5	Bahnhofstraße gerade ab Nr.98	5
Am Feldweg	2	Bahnhofstraße ungerade ab Nr.99	4
Am Finkenberg	3	Bahnhofstraße ab Nr.124	5
Am Gymnsaium	5	Bannigstraße	5
Am Haarkamp	3	Baumkamps Telge	3
Am Hagen	3	Beeksweg	4
Am Hülsbach	5	Beethovenstraße	5
Am Hülshof	3	Bergstraße ungerade bis Nr.5	2
Am Klee	1	Bergstraße gerade bis Nr.10	5
Am Kleeberg bis Nr.34	1	Bergstraße ungerade ab Nr.7	1
Am Kleeberg ab Nr.36	1	Bergstraße gerade ab Nr.12	4
Am Mühlenbach	6	Bergstraße Nr.100	3
Am Niederfeld	6	Berlemanns Kamp	5
Am Piekel	6	Berliner Straße	5
Am Röttgers Busch	2	Bertold-Brecht-Str.	2
Am Schnaat	2	Bierstraße	2
Amselweg	4	Binnheide	6
Am Lingebach	1	Birkenweg	6
Am Spreedeplacken	4	Blumenweg	2
Am Steinernen Kreuz	3	Bodelschwinghplatz	2
Am Steinhügelgrab	3	Bodelschwinghstraße bis Nr.130	2
Am Waldrand	1	Bogenstraße gerade Nr.	4
Am Wiesenrand	6	Bogenstraße ungerade Nr.	5
Am Ziegenkamp	3	Bollenweg	5
An den Apfelwiesen	1	Brahmstraße	4
An den Burwiesen	5	Brandenburger Straße	4
An den Holzwiesen	3	Breslauer Straße	5
An den Woeren	3	Brochterbecker Straße gerade bis Nr.8	1
An der Bashake	3	Brochterbecker Straße ungerade bis Nr.11	2
An der Börse	5	Brochterbecker Straße ab Nr.25	3
An der Breede	5	Brombeerweg	6
An der Buddenkuhle	3	Brookhaarweg	3
An der Hofbreite	5	Bruchwiesen	3
An der Knemühle	6	Brucknerstraße	4
An der Kläranlage	6	Brüder-Grimm-Straße	4
An der Lieth	3	Brunnenstücke	2
An der Mühlenbreite	5	Buchenstraße	4
An der Papiermühle	3	Bussardweg	6
An der Reithalle	3		
An der Sandbreite	3	C	
An der Waldeisenbahn	1	Carl-Bosch-Straße	5
Annette-von-Drostel-Hülshoff-Straße	2	Claudius Straße	2
Antruper Esch	3		

D		Großpeterstraße	4
Dahlienweg	2	Grothausweg	6
Danziger Straße	5	Grüner Weg	6
Deetweg	5	Günneweg	6
Diepenbrockweg	3	Gutenbergstraße	3
Diersmanns Hof	2	Gutshofstraße	1
Diersmanns Weg	2		
Diestelbreede	4	H	
Dohmanns Straße	5	Habichtsweg	6
Dietzschstraße	4	Häherweg	6
Dr. Mann-Siedlung	6	Händelstraße	4
Drosselweg	4	Haferkamp	1
Dürerstraße	5	Hallervordenweg (jetzt Holunderweg)	1
Dykerhoffstraße	4	Handseilerei	5
		Hanfgarten	6
E		Hans-Sachs-Straße	5
Eibenweg (ehem. Hermann-Simon-Straße)	1	Haydnstraße	4
Eduard-Lagemann-Straße	5	Heckenrosenweg	2
Eichendorffstraße	2	Heckenweg	1
Eichengrund	6	Heckmanns Weg	4
Eichenstraße	4	Hegelstraße	2
Ellernweg	2	Heideweg	5
Elsternweg	6	Heinestraße	2
Enge Gasse	4	Herderstraße	2
Erich-Gutmann-Weg	5	Hermann-Hölscher-Straße	2
Erich-Kästner-Straße	2	Hermann-Simon-Straße (jetzt Eibenweg)	1
Erlengrund	3	Hildebrands Kamp	1
Erpenbecker Straße	6	Hölderlinstraße	2
Esch	1	Hönebachweg	3
Exterheider Damm	3	Höster Straße bis Nr.6	4
		Höster Straße ab Nr.12	6
F		Hohner Damm	6
Falkenweg	6	Hohner Heide	6
Fasanenweg	6	Hohner Mark	6
Feldkamp	3	Holbeinstraße	5
Fichtestraße	5	Hollenbergs Weg	5
Filler Klee	3	Holunderweg (ehem. Hallervordenweg)	1
Finkenweg	4	Hortensienweg (ehem. Kretschmerstraße)	1
Fliederweg	2	Hullmanns Damm	5
Florens-Windmüller-Straße	5		
Fontanestraße	2	I	
Franz-Kafka-Straße	2	Ibbenbürener Straße	3
Freiligrathstraße	2	Iburger Straße bis Nr. 194	5
Friedhofstraße	1	Iburger Straße gerade ab Nr. 196	5
Fritz-Gempt-Straße	5	Iburger Straße ungerade ab Nr. 193	4
Fritz-Reuter-Straße	2	Im Diek	3
		Im Feld	6
G		Im Hook	2
Gärtnerestraße	1	Im Köttken	3
Gartenweg	1	Im Moordiek	3
Gausebreede	3	Im Stillen Winkel	5
Gemptplatz	5	Im Wiesengrund	6
Gerhart-Hauptmann-Straße	2	Im Zitterdiek	3
Gerstenweg	1	In den Hiärken	3
Ginsterweg	5	In den Rietbroken	5
Glockengießers Kamp	4	In der Wildbahn	6
Gluckstraße	4	In der Wulfekuhle	5
Görlitzer Straße	5	Industriestraße	5
Goethestraße	2	Intruper Esch	5
Grawen Wiesen	3	Intruper Mark	6
Grenzweg	4	Intruper Weg	5
Griesinger Straße	1		

J	
Jahnstraße	2
Janword	6
Johann-Strauß-Straße	4
Johannemanns Straße bis Nr.13	5
Johannemanns Straße ab Nr.15	6
Johannesstraße	6
Joseph-Kiefer-Straße	4

K	
Kallweger Feld	6
Kalmanstraße	4
Kampstraße	1
Kantstraße	2
Karl-Wagenfeld-Straße	2
Kattenvenner Straße	6
Kellers Kamp	3
Kiefernheide	3
Kienebrinkstraße	4
Kirchhoffs Rott	3
Kirchpatt	1
Kirchplatz	2
Kiwitz-Burg	3
Kleefeldstraße	1
Kleiner Weg	6
Kleiststraße	2
Knemühlenstraße bis Nr.25	5
Knemühlenstraße ab Nr.27	6
Köhenstraße	4
Königsberger Straße	5
Königsesch	6
Kolker Pool	3
Kolpingstraße	4
Kosakenhook	2
Krähenweg	6
Kraepelinweg	1
Kretschmerstraße (jetzt Hortensienweg)	1
Krönerstraße	4
Kronenburg	2
Kuhdamm	6
Kurze Straße	2

L	
Ladberger Straße Nr.40 - 116	3
Ladberger Straße Nr.41 - 131	6
Leharstraße	4
Lehmkuhlenweg	3
Leibnizstraße	2
Lessingstraße	5
Liboriusweg	4
Liebigstraße	5
Lienener Straße gerade	5
Lienener Straße ungerade	4
Lilienweg	2
Lindenstraße	4
Lisztstraße	4
Lönsweg	5
Lohesch	5
Lohgerberstraße	5
Lortzingstraße	4
Lucas-Cranach-Straße	5
Lütke Esch	3
Lütke Kamp	5

M	
Margarethenstraße	4
Martin-Luther-Straße	1
Max-Reger-Straße	5
Mecklenburger Straße	4
Meisenweg	4
Mendelssohnstraße	4
Merschweg	2
Mörikestraße	2
Mozartstraße	4
Mühlensch	1
Mühlenweg	1
Münsterstraße gerade	2
Münsterstraße ungerade	5

N	
Nachtigallenweg	4
Neißer Straße	5
Nelkenweg	2
Niederlengericher Damm	6
Niedermarker Damm	6
Niederringel	6
Nigge Kamp	3
Niggeböwers Weg	6

O	
Oberringel	6
Oppelner Straße	5
Orchideenstraße	2
Osnabrücker Straße	4
Osnabrücker Straße nach d. Ortsausgang	3
Osslagen Weg	6
Osterkamp Kamps	1
Ostpreußenstraße	4
Oststraße	5
Otten Damm	6
Otto-Hahn-Straße	5
Overbecker Damm	3

P	
Paul-Lincke-Straße	4
Papenbröke	3
Parkallee	1
Pommernstraße	4
Poolweg	6
Poststraße	5
Potjörns Garten	5

Q	
Quellenweg	3

R	
Rahestraße	5
Raiffeisenstraße	5
Rathausplatz Nr. 1,2,3,4,7,12	2
Rathausplatz Nr. 6,8,9,10,11	5
Rehorstweg	6
Rembrandtstraße	5
Rethstraße	3
Richard-Wagner-Straße	4
Rietbrockstraße	5
Ringeler Damm	6
Ringeler Straße bis Nr.114	5

Ringeler Straße ab Nr.116	6	T	
Robert-Koch-Straße	1	Talstraße	3
Roggenweg	1	Tannenweg	6
Rosenweg	2	Tecklenburger Straße gerade bis 198	1
Rote Erde	6	Tecklenburger Straße ungerade bis 199	2
		Tecklenburger Straße ab Nr. 200	3
S		Teichweg	3
Sachsenstraße	4	Teutoburger Straße bis Nr. 3	5
Saerbecker Damm	3	Teutoburger Straße ab Nr. 4	4
Schäfers Ruh	6	Teutopark	2
Schafweg	3	Theodor-Körner-Straße	4
Schniederhaarsweg	6	Theodor-Storm-Straße	2
Schillerstraße	2	Thomas-Mann-Straße	2
Schlenkhoffstraße	4	Thüringer Straße	4
Schlesierstraße	4	Tilsiter Straße	5
Schnatbaum	6	Tulpenweg	2
Schniederhook	3	Tunnelweg	3
Schollbrucher Straße	3		
Schrägweg	4	U	
Schreibenwiesen	3	Uhlandstraße	2
Schrotweg	2	Up de Au	3
Schubertstraße	5	Up de Ruhr	3
Schützenstraße	6	Upmannstraße	4
Schulstraße ungerade bis Nr. 65	5		
Schulstraße gerade bis Nr. 68	4	V	
Schulstraße ungerade ab Nr. 67	2	Veilchenstraße	2
Schulstraße gerade ab Nr. 70	1	Vogelsangstraße	4
Schultebeyringstraße	5	Vortlager Damm	6
Schultenstraße	4		
Schumannstraße	4	W	
Seilergasse	5	Wahringstraße	4
Settler Damm		Waldenburger Straße	5
westlich Ladberger Straße	3	Waldstraße	4
östlich Ladberger Straße	6	Wallheckenstraße	2
Smanforden	3	Warendorfer Straße	6
Sonnenhügeldamm		Wechter Mark	3
Nördlich Südring	2	Wechter Straße	3
Südlich Südring	3	Weidenstraße	1
Sonnenweg	2	Westpreußenstraße	4
Sperberweg	6	Wickingstraße	4
Spitzwegstraße	5	Widumweg	2
Stapenhorststraße	3	Wielandstraße	2
Stapenhorststraße Nr.34	1	Wiesenstraße	5
Starenweg	4	Wilhelm-Busch-Straße	4
Steinige Haar	6	Wilhelm-Raabe-Straße	2
Sternenweg	2	Wilhelm-Stille-Straße	4
Stettiner Straße	5	Wilkiensweg	4
Stöppelweg	5	Windmühlenstraße	2
Strohdamm	3	Witte Feld	6
Strothmannweg	6	Wüstenei	2
Strubberg bis Nr. 7	1		
Strubbbbergab Nr. 13	3	Z	
Stutenkamp	3	Zum Baggersee	6
Sudenfelder Straße bis Nr. 71	4	Zum Golfplatz	3
Sudenfelder Straße ab Nr. 77	3	Zum Igelbach	6
Südring		Zum Tannenkamp	1
Nördlich	2	Zum Venn	3
Südlich	3	Zur Alten Gießerei	5
Sundermanns Knapp	1	Zur Meesenburg	3
		Zur Sandgrube	3
		Zwiebelkamp	3

